

KALFARVEIEN 120

UNDERSØKELSE OG REGISTRERING



RAPPORT
Utført for Gamle3hus

19.10.2014 / 23.06.2015/revidert 04.08.2015

RAGNAR KRISTENSEN
YTTERSØ GÅRD

Innledning	3
Teknisk info	3
Litografi 1848 av Fløen	4
Eksteriørfoto	5
Fløen søndre - gårdsnavnet og stedet.....	6
Nødtørftig bolig - husmenn og proprietærer	6
Biedermeierboligen	7
Utvidelse, ombygging, utleie og husholdningshandel	9
Søndre Fløen i bergensk perspektiv	12
Romreferansenummer på tegninger	13
Utviklingsgjennomgang av de enkelte rom periodevis	15
Kilder	20
Grunnplanskisser til den eldre historien	21
Summarisk gjennomgang av branntakster	22
Transkriberte branntakster	24
Gjennomgang av historiske kart	26
Illustrasjoner til bygningshistoriske registreringer	30
Profil- og detaljoppmålinger	33
Registreringer eksteriør	39
Registreringer: 101-104 - opprinnelig kjeller	43
Registreringer: Første etasje	97
Registreringer: Annen etasje og loft	242
Registreringer: Sidebygning	292

INNLEDNING

Denne undersøkelsen av Kalfarveien 120 er utført for firma Gamle3hus i forbindelse med pålegg om registrering og flytting av bygningen som følge av Jernbaneverkets anlegg av nytt dobbeltspor på eiendommen. Oppdragsgiver for prosjektet er Jernbaneverket. Målsettingen med undersøkelsen har vært å registrere bygningens utviklingshistorie slik den har nedfelt seg i bygningsdetaljer og konstruksjoner sammenholdt med tilgjengelige kilder. At bygningen skal flyttes til ny tomt er bakgrunnen. Byantikvaren i Bergen vurderte tidlig i prosessen at Kalfarveien 120 eller Søndre Fløen kunne være en av de eldste bygningene i området. Bakgrunnen for vurderingen var plasseringen med gavlen mot gaten. Kalfaret er dessuten et tidlig utviklet nærområde til Bergen by med en av de historisk betydningsfulle hovedfartsårene til Bergen som sentral vei gjennom bebyggelsen.

Denne interiørundersøkelsen ble igangsatt 19. august 2014 og var frem til 24. september hovedsakelig fokusert på bygningens materielle spor - interiørens detaljer og farge/materialsjikt. Fra og med 24. september har undersøkelser i bygningen i større grad blitt avløst av rapportskrivning og behandling av det innsamlede materialet. Totalt er medgått 115 timer til feltarbeide i perioden 19. august til 2. november, hovedsakelig inntil 23. september. Totalt er det fordelt på 2014 og 2015 medgått 105 timer til arbeide med rapport. Dvs. skriftlige kilder, fotobehandling, skjemativering, redigering, skrivning og teksting av bilder.

Medarbeidere fra Gamle3hus har bidratt med faglige råd og meninger underveis. Særlig viktig har det vært i bedømmelsen av konstruksjon og særlig laft.

Interiørene er systematisk gjennomgått fra øvre loft gjennom annen og første etasje til kjeller og tilbygg. I utgangspunktet er hvert enkelt rom gjennomgått og nedtegnet med notater og avtegning av en del listverksnitt. Eksakte profiler er nå nedtegnet etter avrensing av malinglag. Det gir et utgangspunkt for sammenligning og tolkning av bygningsdeler.

Det er utført farge-trapper på bygningselementer, dvs. himlings- vegg- og gulvoverflater, listverk og dører. Farge-trappene er utført med skalpell. Underlag og fargesjikt er avlest i NCS og beskrevet i skjemaform. Hver enkelt farge-trapp er avfotografert med fargekontrollkort. Rom og detaljer er avfotografert. Denne dokumentasjonen vil inngå i rapporten.

Denne rapporten oppsummerer arbeidets resultater og fremsetter hypoteser om bygningens utviklingshistorie og opprinnelse. Det gjøres oppmerksom på at avdekkede farger endrer seg over tid. Eksponering for lys bevirker at fargene blir klarere og mindre gule. Det er viktig å videreføre registrering når bygningen tas ned. Det vil da kunne avdekkes gjenbrukte bygningsdeler med lesbare stilelementer som profiler etc. Dessuten oppnås et godt bilde av laftekjernen som når denne rapporten skrives fremdeles er panelt utvendig.


Spørsmålet om datering av Søndre Fløens våningshus eller Kalfarveien 120 har vært sentralt. Spesielt kartet "Situation af Staden og Egnen om Bergen udi Norge", antagelig 1750, viser stor detaljeringsgrad og overenstemmer ganske nøyaktig med situasjonskart fra 1779 og moderne kart som f.eks. "Bergen og Omegn" 1907. Kartsammenligningen indikerer at Søndre Fløens våningshus kan ha stått der det står i dag ca. 1740. Laftekjernen er svært nøyaktig og sikkert utført. Medarbeidere fra Gamle3hus med erfaring fra bryggen i Bergen har påpekt at utformingen og håndverket peker et godt stykke ned på 1700-tallet. Dessverre er det meste av bygningsdetaljer med stiltrekk borte. Noen få lister av den eldste typen indikerer ihvertfall at tredje kvartal av 1700-årene er en plausibel datering. Og med kartmaterialet i mente må det tas høyde for at dateringen kan skyves nedenfor midten av 1700-årene.

Søndre Fløens personalhistorie er foreløpig uklar på 1700-tallet. Rundt 1800 virker det imidlertid klart at eiendommen har vært drevet av en husmann og eid av en proprietær. Det er ikke utenkelig at bygningen på 1700-tallet kan ha fungert som en relativt enkel lystgård, men felles for eiendommer i området er proprietær/byborgereierskap og husmannsdrift. I 1830-årene oppgraderes bygningen og får et uttrykk som fremdeles er leselig til tross for utvidelse og ytterligere modernisering i 1870-årene. Eksistensen av både sjøbod og oljemølle på Søndre Fløens grunn kan til tider ha relatert bruksmessig til våningshuset.

TEKNISK INFO

Bildene er tatt med et Canon Eos 5d mkIII og Canons L-objektiver. Fotografiene av farge-trapper viser et fargekontrollkort som kan benyttes som både fargekontroll og målreferanse.

Visningsskjermen må være kalibrert med en fargekalibrator for å gjengi fargene som på undertegnede skjerm. For seeren vil skjermen som benyttes og hvorvidt den er kalibrert avgjøre om illustrasjonene sees riktig. Dersom man ikke har tilgang til mekanisk skjermkalibrator kan denne siden gi nyttige råd: <http://epaperpress.com/monitorcal/>



Kalfarveien 122-120 mm. i 1848. Stentrykk. Se bildetekst til utsnitt side 8.



Kalfarveien 120, Søndre Fløen, i 2014.



FLØEN SØNDRE - GÅRDSNAVNET OG STEDET

O.Rygh: Norske Gaardnavne:

24. 25. Fløen søndre og nordre. Udt. flø1en, [flø2en]. -- Underbrug til GN. 23 1723.

*Ved den indre Ende af Store Lungegaardsvand, som ved en kort Strøm har Forbindelse med Fjorden. O. R. har derfor gjettet paa, at der i Fløen stikker et gammelt Navn paa dette Vand. Herimod behøver ikke den Omstændighed at tale, at Vandet i Sagaer heder Álreksstaðavágr. Navnet kunde hænge sammen med oldn. fl ðr f., stigende Havvand, Flod, og have Hensyn til, at Søfloden naar op i Vandet. Eller Fløen, der som Gaardnavn ikke synes at være noget særdeles gammelt Navn, kunde, som A. Kjær foreslaar, ligefrem være Ordet fl ðr f. (i *Fl ðinni, best. Dat.); den gamle Hovedlandevei mod Syd, ved hvilken Gaarden ligger, gaar her lavt nede ved Vandet, saaledes at Stedet kunde oversvømmes ved Springflod.*

I Bergen Historiske Forenings skrifter nr. 99 - 2004 påpeker Dag Sletten i artikkelen "Om eiendommer og Møllebruk ved Kalfaret" at Fløbekken fanger opp vann fra store deler av søndre Fløyen og vestsiden av Starefossfjellet. Det har skapt kortvarige flomtilstander som har ledet til antagelser om Fløen navnets opprinnelse. Fløen-navnet er antagelig oppstått fra andre kilder. Grunnord i tidligere navn på Lungegårdsvannet. Navnet kan ha betegnet en naturlig eng før det ble ryddet gårder i Fløen. Flom i fløbekken kan være bakgrunnen i betydning overflødd eng.

Kalfaret grenset til Bergen by og var samtidig en viktig innfartsåre fra gammel tid. Solvendt og nærhet til sentrum gjorde Kalfarsiden til et attraktivt boområde fra siste del av 1800-årene. Fra slutten av 1600-årene ble det ryddet flere gårdsbruk i skråningene under Fløifjellet (Kalfaret, Nubben, Starefossen og Skansemyren) - etterhvert også underbruk. Fra den opprinnelige Lungegården ble Kalfaret skilt ut i 1786 og Lille Kalfaret samt en rekke mindre eiendommer i 1791.

Gjennom 1700-årene foregikk en privatisering av tidligere fellesbeiter for byens borgere. Tidligere felles beitearealer gikk over til privat eierskap. De bynære og solvendte arealene på Kalfarsiden av Lungegaardsvannet var i økende grad attraktive som investering for byborgere. I siste halvdel av 1800-årene ble det oppført stadig flere privatboliger, noe som ble favorisert av skattelovgivningen av 1870 da gårdeiere som arbeidet i Bergen by og bodde på Kalfarsiden slapp å betale skatt til byen.

Kalfarområdet var jurisdiksjonsmessig omstridt og en tvist mellom Bergen by og gårdeiere i området endte i 1789 med en grenseoppgang til gårdeierne fordel. Gårdeierne på sin side førte saken videre mot egne leilendinger og byglere som man hevdet hadde tatt seg til rette eller misligholdt leien. Bakgrunnen var antagelig i stor grad et ønske om å utnytte de etterhvert lukrative og sentrumsnære tomtene med høyere fortjeneste.

Grenseoppgangen av 1789 medførte at det ble opprettet to nye landsogn deriblant Domkirkens landsogn hvorunder Kalfaret ble lagt. Juridisk lå Kalfaret under Skiold skibreide (med Lakesvåg, Årstad, Fana og Fyllingsdalen). Etter Formannskapslovene av 1837 ble de to landsognene et eget formannskapsdistrikt frem til grenseendringer i 1877 da begge landsogn ble innlemmet i Bergen by. Hele Årstad kommune ble innlemmet i Bergen by i 1915.

Bekkenavnet Fløbekken er i følge Sletten sekundært til gårdsnavnet Fløen. Fløbekken fanget pga sitt langsgående bekkeløp i fjellet opp store mengder overflatevann og forårsaket til tider flom. Først i begynnelsen av 1800-årene ble det bygget en skikkelig bro over Fløbekken. Fløbekken ga drift til møller - muligens også til Oljemøllen med tilhørende pakkhus som lå under Søndre Fløen tidlig på 1800-tallet. Dog indikerer overgangen til dampoljemølle at annen drivkraft var ønskelig. I 1813 ble Oljemøllen med pakkhus solgt av Søndre Fløens eier Kancelliråd Dahl til kjøpmann Konow. I 1895 er den tidligere "dampoljemøllen" betegnet som utgangspunktet for eiendommen til Bergen Kledesfabrik ved Søndre Fløen.

NØDTØRFTIG BOLIG - HUSMENN OG PROPRIETÆRER

Det er relativt tidkrevende og komplisert å nøste opp Søndre Fløens eldste personalhistorie. I Topografiske Statistiske Samlinger beskrives Fløen i 1779 som den innerste av gårdene i Årstad med to gårdmenn og antagelig to bruk. Det fremgår av tinglysingsprotokoll for Bergen by, Årstad tinglag, Årstad sokn, at eier Hans Molle og hustru i 1791 opprettet et testamente til fordel for Kammerråd Christian Lerche Dahl hvorigjennom Søndre Fløen (samt Årstad gård) gikk til Lerche Dahl. Testamentet ble tinglyst i 1801. Lerche Dahl var eier av Årstad gård fra 1799 til 1813 formodentlig arv etter Hans Molle og hustru (død 1799 - Ref. Årstad gård:

Situations Cart over Aarstad og Møllendal efter Begiær af Hr. Hans Molle). I 1810 selger Dahl Søndre Fløen til Brannmester Lars Paasche Holm som da eide Lille Kalfaret. Søndre Fløen har åpenbart vært drevet av husmenn og eid av proprietærer/byborgere. Eksempelvis er det i 1814 registrert skifte etter da avdøde husmann til Søndre Fløen, Johan Olsen.

Den eldste versjonen av våningshuset var en tradisjonell fireromsplan, bortimot kvadratisk i grunnflate. Fireromsplanen har røtter ned til 1660-årene og sier i seg selv ikke mye om mulig datering av byggeår. Bygningen var oppført i tradisjonelt bergensk tynt hugget laftetømmer med fint tilpassede nøyaktig hugne nov. Utvendig kledd med utlektet liggende panel, sannsynligvis med staffprofil.

Beliggende i skrånende terreng med etasjehøy kjellermur mot gaten - plassert på en oppmurt terrasse med inngang til kjelleren fra gaten. Innvendig viser sporene at kjelleren var ubehandlet med rå tørrmurvegger av natursten og bjelkelagshimling - på et ukjent tidspunkt før midten av 1800-årene delt i to rom med en lettvegg.

Våningshuset var inntil 1830-årene preget av nødtørftig innredning. De nakne tømmerveggene i stueene var umalt. Synlig umalt bjelkehimling og enfløyede dører montert i fals direkte i vegg-tømmeret. Relativt små vinduer høyt plassert på veggen. Kjøkken og kammers var antagelig malt tidligere enn stueene - kjøkkenet i tradisjonell rokokkopreget rødfarge. Grue på kjøkkenet med hette opp gjennom loftsgulvet og fundament i kjelleren. Det finnes ingen direkte spor etter grue og fundament i dag, kun negativspor i kjøkkenets himlingsbjelker og senere himlingspanel.

Loftet var i denne tidlige perioden uinnredet med relativt lavt plasserte hanebjelker. På kjøkkenet var det mot det nordvestre hjørnet tidlig en vinklet trapp til loftet som var uinnredet frem til 1830-årene. Det er uvisst når trappen ble skilt fra kjøkkenet med en lettvegg (men klart at det skjedde i en rødmalt periode).

Taket var konstruert som sperrekonstruksjon med forsterkende hanebjelke. Undertak av liggende bord slik det var vanlig i Bergen. Hanebjelkene ble flyttet oppover for bedre utnyttbar takhøyde da loftet i 1830-årene ble innredet med boligrom i gavlen mot vest.

Kjelleren var i hovedsak uinnredet med ubehandlede rå stenvegger (på et tidspunkt spekket med kalkmørtel), men muligens et veggskille mellom to halvdel.

Den eldste versjonen av våningshus på Søndre Fløyen virker relativt romslig, men nødtørftig og enkelt. Det er rimelig å knytte denne tidlige delen av husets historie til utleie, bygsel eller husmenn. Det er ukjent hvor lenge husmann Johan Olsen hadde våningshuset, men han etterlot seg et bo i 1814 og kan knyttes til stedet. Topografisk statistisk samling 1779 viser til to bruk. Generelt er det skrevet om Kalfaret at bygsel og husmannsforhold var utbredt i området da eiendommer gjerne var eiet av byborgere som investering. Dette understrekes av kildematerialet som er kommet for dagen.


BIEDERMEIERBOLIGEN

I desember 1836 skjøtes gården foruten pakkboden fra (formodentlig enkefru) Madame Holm til Christian Kragh som i 1837 selger eiendommen videre til brygger Ole Gulbrandsen. I matrikkelen for 1838 (Søndre Bergenhus Amt, Nordhordlands Fogderi, Skiolds Thinglag, Harestad Sogn Gml matrikkel 172, ny matrikkel 173) er Søndre Fløen oppført med oppsitter (bruker/eier) Ole Gulbrandsen. Ifølge tinglysingsprotokollen kjøpte Gulbrandsen Søndre Fløen uten sjobodtomten 7. oktober 1837. Han betalte 1 830 spd for eiendommen.

Det virker sannsynlig at Ole Gulbrandsen er den første eier som bebor eiendommen fra ca. 1837, eventuelt noe tidligere som leier. I 1830-årene (basert på stilvurdering) ble våningshuset oppgradert med nye innvendige dører, papirtapeter i stueene, panelte himlinger, nye senempire krysspostvinduer og innredning av loftets vestre del til sovekammers. Setninger og skjevheter ble rettet opp i noe aom må ha vært en relativt omfattende rehabilitering.

Det nylig moderniserte våningshuset på søndre Fløen er avbildet på et stentrykk av P. Lund fra 1848. Bygningens kjeller vises oppført på et platå med stablet sten som front mot den lavereliggende veien - muligens en foranstaltning mot flomfaren i området - men mest sannsynlig fordi veien på et tidspunkt er utbedret, rettet ut og blitt lavereliggende i forhold til husets fundament. Huset har etasjehøy grunnmur av stablet sten, muligens utvendig pusset, med inngang til kjelleren mot det sydvestre hjørnet. Første etasje virker utkraget eller utstikkende i forhold til grunnmuren, noe som skyldes det utlektede liggende panelet som kler ytterveggene. Innkassede hjørner og de samme empirevinduer med tre ruter i høyden som er bevart i stueene og sovekammerset på loftet. Sovekammerset er avbildet med kun et vindu, noe som antagelig er en kunstnerisk frihet grunnet i perspektivet.

Våningshuset endrer karakter i 1830-årene, fra tradisjonell 1700-tallsstue til senempire/biedermeierbolig. De eldre vinduene skiftes ut med moderne rektangulære stående empire vinduer med tre glass i høyden.



P. Lund: Fløen. Stentrykk 1848 (foto UiB). Utsnitt. Bildetekst Dag Sletten i Bergen Historiske Forenings skrifter nr. 99, side 139: ”Tettbebyggelsen har ikke forandret seg mye til i dag. Fjæreveien (nå Møllendalsveien) tar inn til venstre for personene i gaten. Eiendommen til huset helt til venstre ble tidligere kalt spissen, i dag gjerne strykejernet. Larsetrappen var ved husene fremst til høyre, og litt bakenfor lå Sladrehjørnet. Fløbekken går under veien litt til venstre for det bakerste huset. Bakkene opp mot fjellet lå under Søndre Øvre Nubben, seinere Bellevue. Øverst på fjellet ser vi Starefossen”. Se forsiden for komplett avfotografering.

Ingen fals i midtposten, men overfals på den ene rammen. Smekre fint og delikat profilerte senempiregeriker. Rommenes (bjelke)himlinger underpaneles og males. Store hulkiltaklister i stuene og den smale opprinnelige døren mellom stuene mot gaten skiftes ut med bredere presumtivt tofløyet dør. Setninger medførte at bjelker både i himling og gulv i stuene mot gaten enten ble underhugget eller gitt nytt anlegg for oppretting.

Stuene ble nå utstyrt med papirtapeter med senempiremotiver. Tilbakeskuende blomsterranker i stuen og stiliserte rosetter i stuen mot syd. Både kjøkken og kammers ble da papirtrukket og malt.

Loftet ble innredet med et stort sovekammers mot gaten, utstyrt med to vinduer. Kammerset panelt med pløyd panel og umalt. De gamle brannmurene ble senere i slutten av 1870-årene revet og ingenting er tilbake av brannmurgeriker og brannmuroverflater fra eldre tid. Utenfor sovekammerset ble det på sydsiden innredet et kleskammers eller kleskott under skråtaket mot syd.

Brygger Gulbrandsens senempirehus gjennomgikk nye store ombygginger i slutten av 1870-årene og endret på ny karakter. Denne gang med nye detaljer og bygningselementer i tidens historisme/sveitserpreg.

Den første branntaksten som omtaler det gamle våningshuset på Søndre Fløen er fra 1848 og omhandler nabobygningen Kalfarveien 122. Kalfarveien 120 er i denne branntaksten omtalt som nærliggende hus mot

nord med ildsted. I følge branntaksten er da Kalfarveien 122 nylig oppført, men ikke ferdig innredet. Brygger Gulbrandsen fremstår som noe i retning av en entreprenør med omfattende byggeprosjekter. Kalfarveien var på denne tiden en promenadevei for byens borgere og den gunstige vestvendte beliggenheten kombinert med nærhet til Bergen by må ha gjort området attraktivt for pengeplasseringer og eiendomsutvikling. Gulbrandsen maktet imidlertid ikke å betjene sine kreditorer og ved tvangsauksjon ble (en del av) eiendommen med bolighus i 1865 overdratt til skreddermester Nils Togstad.

Etter 8 års eierskap ved Nils Togstad er det i følge branntaksten fra 1868 ingen større endringer av våningshuset. Skreddermesterfamilien kan tilskrives tidsriktige og gode papirtapeter fra denne tiden, men større endringer av bygningen spores ikke til denne eieren. Nils Togstad er antagelig samme skreddermester som i folketellingen av 1865 er 65 år gammel og registrert som født i Bergen, gift med Marie Togstad, 63 år gammel, født i Bergen samt tre døtre. På samme eiendom er en navnebror og handelsbestyrer med familie oppført. Bygningens grunnflate i 1867 var 7m dybde og 6,9m bredde samt høyde 2,4m. Skreddermesterens eiendom overdras i 1874 til Herman Blauw for 7500 spd. Blauw er imidlertid en kortvarig eier av Kalfarveien 120.

UTVIDELSE, OMBYGGING, UMLEIE OG HUSHOLDNINGSHANDEL

Herman Blauw selger i 1877 en parsell med sitt nordligst beliggende bolighus til Johannes Larssen Krohnstad gift med Marie Birkeland (som finansierer kjøpesummen). Med på kjøpet følger bruksrett til et veistykke og rett til å legge vannrør over Blauws eiendom. I de påfølgende år skilles det fra ytterligere eiendommer og enkelte får tidstypiske navn som "Bleidablik" etc. I branntakst fra 1878 bes det om taksering av både Kalfarveien 120 og 122. Det registreres større endringer av våningshuset. Grunnflaten er utvidet østover slik huset fremstår i dag. Bygningens lengde 10m (hvorav 3m stenderverk) dybde 7,2m til 7,7m høyde fra 3m til 3,60m. I første etasje er det nå fem kamre, et svalrom, 2 vedboder og gang med trapp til loftet. Dette er ikke den gamle gangen adskilt fra kjøkkenet med en lettvegg, men en ny gang med trapp i bygningens utvidelse østover - på nordsiden som før. På loftet er det to værelser med ovner, kjøkken med komfyr og fem kamre

I kjelleren (første etasje) er det to værelser med ovn samt kjøkken med skorstenspipe og komfyr. Våningshuset er følgelig ikke bare forlenget østover, men den tidligere uinnredede kjelleren er ombygget til boligrom med eget kjøkken. Det må være denne ombyggingen som medførte at gruen og gruefundamentet ble fjernet til fordel for mer utnyttbart areal i kjelleren. Kjelleretasjen fikk nå et tidsmessig interiør med sveitserbelistning og sveitserdører og et relativt romslig kjøkken med benker og skap. Taklistene i stue og kammers er fint utført og rikt profilert. Overflatene er ikke spesielt kostbart utført, men enkelt malt enten på tre eller på papir.

Annen etasje utstyres med tofløyet dør mellom gang og stue samt antagelig tilsvarende dør mellom stue og bakstue. Himlinger trekkes i denne perioden med malt papir på strie og veggene får tidsmessige papirtapeter. Det er antagelig i denne perioden senempirevindueene moderniseres noe. Det tidligere kammerset mot sydvest med opprinnelig inngang fra kjøkkenet tilordnes den nye påbygde leiligheten i øst. Forbindelsen til kjøkkenet antas blendes (veggen er revet derfor ingen spor) og de åpnes for ny dørforbindelse til rom 209. Døren ådres i gul ekeådring. I neste omgang sperres denne døren og det åpnes forbindelse til stue 205. Hvorvidt deet senere har vært forbindelse til 203 vites ikke da veggen tidligere er fjernet.

Johannes Larssen var i følge folketellingen av 1891 født i Fane i 1829. Han er oppført som huseier og driver åpenbart forholdsvis omfattende utleie av bolig. I alt 14 personer er oppført på hans eiendom Søndre Fløen. Flere arbeider i tekstilbransjen - ikke uventet med tanke på naboskapet til Bergen Klædefabrik på nabotomten mot sjøen.

Søker man opp Søndre Fløen i folketellingen av 1900 ser man at antall leietagere til gården Søndre Fløen har økt svært mye. Denne og tidligere tellinger omfatter sannsynligvis både Kalfarveien 120 og 122 samt andre mulige boliger under Søndre Fløen. Mange er ansatt i tekstilfabrikken, men det er også et variert innslag av andre yrker deriblant skipsmaskinist, postsorterer og sporvognsfører.

Joh. Larsen Krohnstads enke, Marie Birkeland, overdrar i 1909 eiendommen til frøken Mathilde Johannessen for 7000 kr. Hun er oppført født 1872 i folketellingen av 1910. Ugift og kolonialhandler. Et fotografi fra denne tiden viser sidebygningen med innredet forretningslokale. Tidligere var det et utsalg for "Manufactur & Kortevarehandel" i selve kjelleren til våningshuset. Antagelig det smale rommet mot nordvest som hadde egen inngang fra gaten på nordsiden over hvilken reklameteksten er malt med sjablonert skrift. Den opprinnelige kjellerinngangen lå på vestsiden. Forretningstilbygget er oppført før 1907 og etter 1880-årene (Ikke taksert før 1934). Mathilde Johannessen er registrert død i 1911 med foreldrene som arvinger. De selger i følge panteprotokollen eiendommen til Sivert Johan Berg for 9000 kr samme år.

I følge et leserbrev under tittelen ”Minner fra Fløyen” av Ruth Kästel i Bergensavisen (BA) 22.06.2014 drev Berg kolonialhandel i Kalfarveien 120. Ruth Kästels mormor Olufine Bernadine var en av de første kvinnene i Bergen som oppnådde handelsbrev, forteller hun.

Det var neppe var svært lukrativt å drive kolonial i mindre skala i 1910/20-årene men forretningen overlevet og i 1934, samme år som Sivert Berg døde, ble det i branntakstsammenheng registrert innredning av butikklokale i bygningens uthusdel. Eier er da Rakel Grimseth. Butikklokalet var utstyrt med en kostbar speilglassrute og innredet til husholdningshandel.

Våningshuset er da ikke mye endret siden slutten av 1800-tallet og presumtivt er utleie fremdeles en viktig inntekt av eiendommen. Ved Sivert Johan Bergs død arvet fire barn eiendommen og datteren Rakel Grimseth ble i 1934 ene-eier.



Over: Kalfarveien 120 ca. 1910. I døråpningen står Olufine Bernadine Berg og Sivert Berg står utenfor foran butikkvinduet. Foto gjengitt på Origo samt i BA 22.06.2014.

Under: Gustav Brosings fotografier fra Fløyen med Kalfarveien 120 som hovedmotiv. Antagelig 1950-tallet. Gustav Brosings samling, Marcus. Universitetet i Bergen. Web: <http://marcus.uib.no/instance/collection/fd217222-8193-4122-bd03-57fd68565fb5/900>





Rivingen av tilbygget til Kalfarveien 120 avdekket at ihvertfall den nordre delen av den innredede kjelleren ble drevet som manufakturhandel før 1897 da tilbygget mot nord ble oppført og rommet senere butikklokaler. Driften er imidlertid ikke nevnt i branntakstene før 1934. Foto Gamle3hus/Jacob Schroll.

SØNDRE FLØEN I BERGENSK PERSPEKTIV

Søndre Fløens hovedbygning har gjennomgått en vesentlig endring fra klassisk 1700-talls fireromsplan med utsvaiet saltak til en fortsatt lesbart sammensatt men større bygningskropp i slutten av 1870-årene. Til tross for enkelte sveitserpregede detaljer utvendig dominerer fortsatt en tradisjonell enkelhet som binder nyere og eldre deler av bygningen sammen til tross for tidsspennet. Eksempelvis fikk sveitserdetaljerte vinduer samme glassinndeling som de eldre senempirevinduene fra 1830/40-tallet Interiøret har vært godt innpakket i platekledninger, men ikke uvanlig har spor etter en lang historie befunnet seg bak tilføyelsene.

Det mest karakteristiske ved bygningen er at gavlen vender mot gaten. Et alderdommelig trekk som gjenfinnes i en del av Bergen bys eldre bebyggelse. Der en tomteeier i byen ville vendt gavlen mot gaten av hensyn til best mulig utnyttelse av tomt, har ikke dette hensynet spilt noen åpenbar rolle for Søndre Fløens byggherre. Eiendommen var stor og plasseringen må i større grad ha vært betinget av mote og innflytelse fra bybebyggelsen.

Tilsvarende bygninger i Bergen bys eldre områder finnes f.eks. i Lille Øvregaten der middelalderpreget med trangt gateløp og gatevendte gavlfasader fremdeles særpreger. Flere av bygningene her ble gjenreist etter bybrannen i 1702. Jeg har ikke funnet noen detaljert gjennomgang og datering av enkeltbygninger i gateløpet, men en overfladisk vandring med Gule siders skråfoto og gatevandringsfoto merker ut to adresser som ihvertfall umiddelbart parallelle til Søndre Fløen. Både Lille Øvregate 22 og 30 ligger i bratt terreng med derav følgende etasjehøy kjeller mot gaten. Gavlen er gatevendt og bredden fyller ut tomten. Nr 22 har en inngang til kjelleren fra gaten, nr 30 kun vinduer i gatenivå - men svaie tak. Det hevdes at kinavipp eller utsvaiet tak først fikk innpass i Bergen rundt midten av 1700-årene.

Relatert til Kristian Bjercknes grunnplanstyper som gjengitt i Borgerhus i Bergen føyer Søndre Fløen seg til typen usymmetrisk plan. Kuriøst kan nevnes et eksempel side 16, Amalie Skrams vei 20, som med utgangspunkt i en toromsplan ble påbygget til en fireromsplan temmelig lik Søndre Fløen. De usymmetriske grunnplanene gjengitt av Bjercknes bærer alle preg av å være oppført på trange bytomter hvor det har vært behov for å ha en gjennomgående gang til den ene siden for adkomst til bakgården. Bortsett fra den gjennomgående sideorienterte gangen tenderer flere usymmetriske grunnplaner i retning av klassisk fireromsplan. Interessant i den sammenhengen er at de nevnte bygningene i Lille Øvregate begge ligger i sterkt skrånende terreng med mulighet for inngang via smug/bakgård til inngang på første etasjenivå. Det åpner for å bygge i ren fireromsplan slik det i utgangspunktet er utført på Søndre Fløen. Rent overfladisk/utvendig og terrengmessig er det uansett slående likhet mellom Lille Øvregate 22 og Søndre Fløen i sin eldre form som vist på litografiet fra 1848.

Fireromsplanen er i Norge daterbar ned til midten av 1600-årene. Dendrokronologisk analyse av Skipergaten 6 i Sandefjord viser at dennes fireromsplan ble oppført ca. 1670. ”Bygningen representerer en vanlig bygningstype fra 1600-tallet. Likevel er den sjelden på den måten at den trolig er av de tidligst kjente eksemplene i landet på bygninger med korsformet fireromsplan og midtstilt pipe”. (Riksantikvaren: <http://www.riksantikvaren.no/Fredning/Fredninger/Eldre-fredninger/2004/Borgerhus-i-Sandefjord-fredet>). På den bakgrunnen bør det ikke overraske å finne denne plantypen ned på sent 1600-tall eller 1700-tall. At Søndre Fløen er oppført i tråd med bybebyggelsen samsvarer med hva som er dokumentert av eierskap i området.



I midten av bildet: Lille Øvregate 22 (foto: Gule sider)

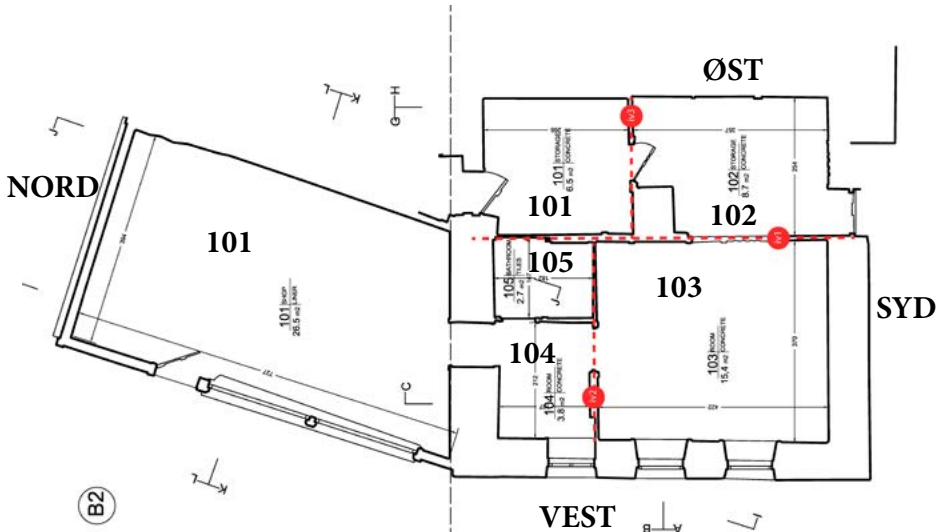


Til venstre i bildet: Lille Øvregate 30 (Foto: Gule sider)

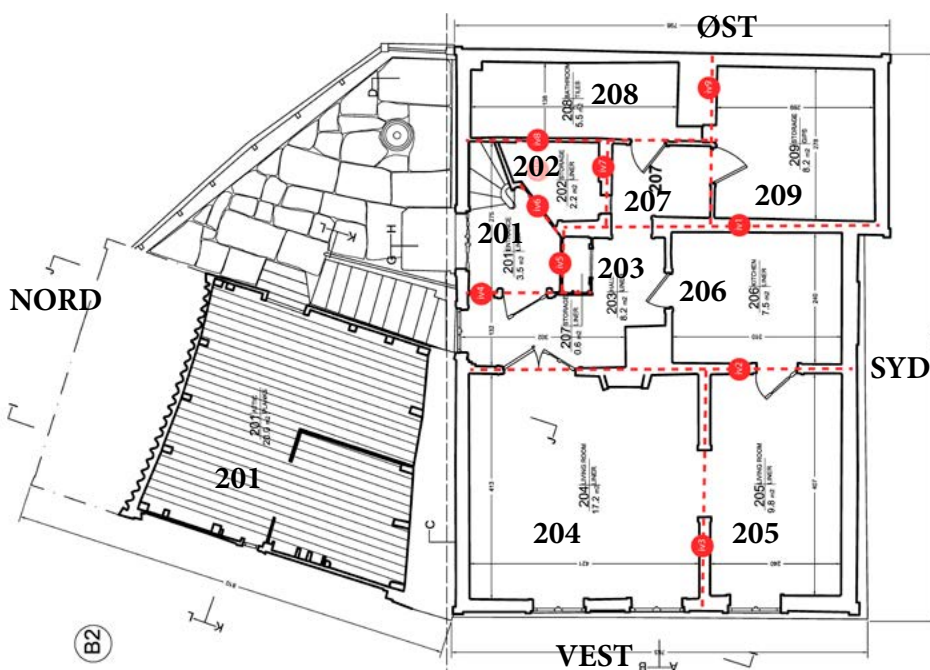
ROMREFERANSENUMMER PÅ TEGNINGER

Utført for Gamle3hus av PASTsc.

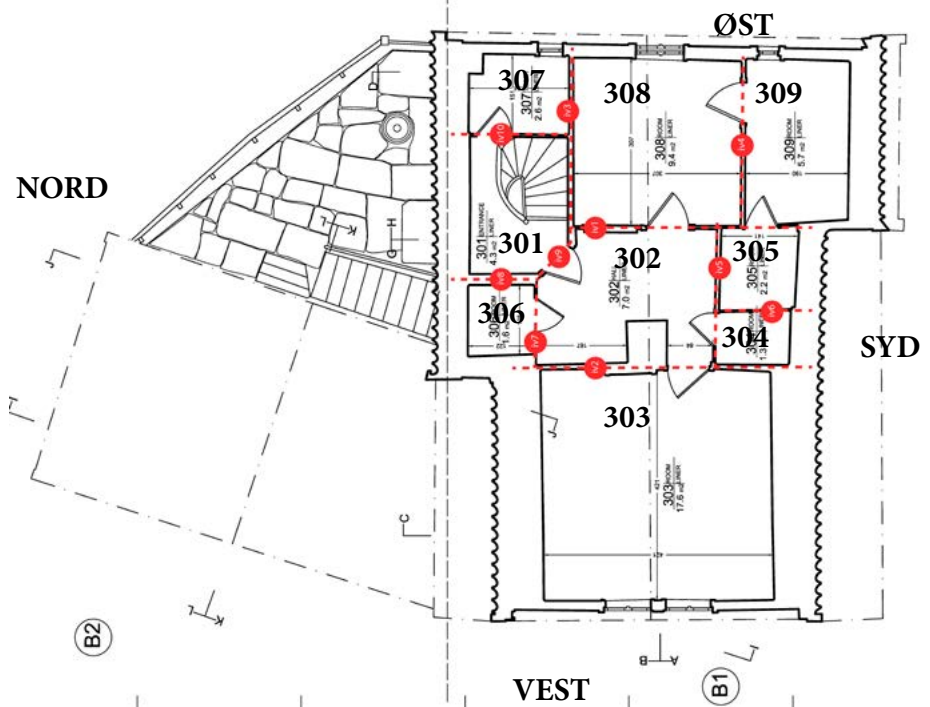
For lesbarhetens skyld er romnummer satt inn med større font enn på tegningsoriginalen.



Kjelleretasjen



Hovedetasjen
Første etasje



Loftetasjen
Annen etasje

UTVIKLINGSGJENNOMGANG AV DE ENKELTE ROM PERIODEVIS

Rom 101 - Kammers

Første periode 1770-1830: Del av stor kjeller delt i to rom. Foreløpig ukjent

Annen periode 1830-1878: Del av stor kjeller delt i to rom. Foreløpig ukjent

Tredje periode 1878-1952: Himling og vegger paneles og males. Lettvegger innvendig. Gerikter og listverk i sveitserstil/historisme. Males en rekke sjikt opp gjennom årene. Antagelig soverom/kammers. Brannmur.

Fjerde periode 1952-2014: Støpt gulv og støp et stykke opp ytterveggene. Vinduet sperres. Vaskekjeller.

Rom 102 - Kjøkken

Første periode 1770-1830: Del av stor kjeller delt i to rom. Foreløpig ukjent

Annen periode 1830-1878: Del av stor kjeller delt i to rom. Foreløpig ukjent

Tredje periode 1878-1952: Himling og vegger paneles og males. Lettvegger innvendig. Gerikter og listverk i sveitserstil/historisme. Males en rekke sjikt opp gjennom årene. Skap i hvert hjørne mot sydveggen. Hyller mellom skapene og sannsynligvis en benk. Komfyr knyttet til pipeløpet. Jernhette over komfyren. Gruerfundamentet revet, ytterdør mot syd og ellers dører til 101 og 104. Torams vindu med tre ruter i hver ramme på sydveggen.

Fjerde periode 1952-2014: Ingen vesentlige endringer?

Rom 103 - Gang/Kammers

Første periode 1770-1830: Del av stor kjeller delt i to rom. Foreløpig ukjent

Annen periode 1830-1878: Del av stor kjeller delt i to rom. Foreløpig ukjent

Tredje periode 1878-1952: Himling og vegger paneles og males. Lettvegger innvendig. Gerikter og listverk i sveitserstil/historisme. Males en rekke sjikt opp gjennom årene. Utgang mot nord, endres noe senere til intern dør til tilbygg. Spor av skap.

Fjerde periode 1952-2014: 1970-tallet (?): Rommet deles med lettvegg.

Rom 104 - Stue

Første periode 1770-1830: Del av stor kjeller delt i to rom. Foreløpig ukjent

Annen periode 1830-1878: Del av stor kjeller delt i to rom. Foreløpig ukjent

Tredje periode 1878-1952: Himling og vegger paneles og males. Lettvegger innvendig. Gerikter og listverk i sveitserstil/historisme. Males en rekke sjikt opp gjennom årene. Tapeter i senere år. Enkle utførelser. To vinduer mot vest. Dører til 102 og 103. Brannmur.

Fjerde periode 1952-2014: Veggene plates inn. Tapeter.

Rom 201 - Gang/trapperom

Første periode 1770-1830: Det opprinnelige kjøkken omfattet rommene 201-203 og fungerte antagelig som inngang utenfra og trapperom mot loft. Intet separat eget trapperom før nærmere meste periode. Det finnes ikke klare spor etter skillevegg i bjelkehimling. En eventuell skillevegg må ha stått i kort tid før himlingen ble panelt, da den ellers ville etterlatt seg spor i takbjelker og himlingsbord.

Annen periode 1830-1878: Kjøkkenets nordre del fra gruens nordre side og frem til yttervegg i nord avdelt med lettvegg fra kjøkkendel med grue. det er rimelig å tro at inngangsdøren var der eksisterende dør er eller på østveggen som ble fjernet helt i 1878. I gangens nordvestre del brøt en vinklet trapp seg gjennom bjelkelaget og opp til loftet. Trappen skrådde akkurat i overkant av døren til stuen 204. Det må ha vært en dør i lettveggen mot syd inn til kjøkkenet. Gangen var i første omgang rødmalt (Trappeskjæringen gjennom takbjelken er i første omgang malt rød med en friskere farge enn veggene). Gangen ble snart ble veggene trukket med papir og okermalt. Bjelkehimlingen sto antagelig fortsatt synlig.

Tredje periode 1878-1952: Husets østvegg rives med unntak av et smalt parti for å tilpasse det gamle huset til et nybygg eller forlengelse mot øst. Trapperommet utvides østover og det settes opp en vinklet sveitserstil trapp i utvidelsen mot øst. Mot nord en tofløyet inngangsdør med overlys. fireramms krysspost vindu på same vegg der den eldre trappen sto. Mot stuen skiftes den gamle enfløyede døren ut med en bredere men lavere tofløyet dør. Lettveggen mot kjøkkenet opprettholdes, men himlingen paneles.

Fjerde periode 1952-2014: Lettveggen mot kjøkkenet fjernes og det settes opp en ny skillevegg av perlestaff panel. Det dannes et kott under trappen. Mot vest trekkes veggen østover som ny lettvegg og det settes inn en ny dør med glassvindu. Trapperommet er nå mindre til fordel for større kjøkkenareal og kott under trappen.

Rom 202 - Kott

Kottet under trappen fantes ikke i sveitserperiodens første del. Trappevengen er malt der panelet slutter til og har følgelig stått uten kott den første tiden.

Rom 203 - Kjøkken/gang

Første periode 1770-1830: Det opprinnelige kjøkken omfattet rommene 201-203. Usikkert om loftstrappen opprinnelig var i det nordvestlige hjørnet der den sto fra ca 1830 til 1878, men trappen har en historie ned i den tiden kjøkkenveggene var rødmalt.. Kjøkkenet hadde rødmalte tømmervegger og rødmalt bjelkehimling. En høy smal dør inn til stuen 204 der eksisterende dør er. Da loftstrappen ble satt opp som vinklet trapp mot nord og vestvegg dekket trappevengen øvre nordre hjørne av døråpningen. Usikkert hvor den opprinnelige hovedinngangsdøren var, da flere veggpartier er borte (dels nord og nesten hele østveggen). Høyt plassert lavt, men bredt vindu på østveggen rett i mot gruen. Gruen sto der pipen i dag står, men noe lenger mot nord enn pipeløpets søndre side. Skrå gjennomskjæring i takbjelke viser plassering og indikerer gruekappens vinkel. Skjæringene indikerer at gruekappen var skrådd til begge sider. Har derfor og pga plasseringen antatt at gruen hadde to vanger. Opprinnelige gulvbord antatt skiftet ut dels i 1830 og dels 1878 eller noe før da gruen ble fjernet. Ingen stusslister mot himling og bjelker, men lav karnissprofilert fotlist som det er bevart et fragment av på gjenstående tømmervegg mot øst.

Annen periode 1830-1878: Kjøkkenets himling paneles med pløyde bord inn til gruekappen. Veggene trekkes med papir som males oker ofg senere overmales. Ellers ingen observerbare endringer.

Tredje periode 1878-1952: Gruen fjernes og pipen bygges om ned til kjeller. Det installeres komfyr til erstatning for gruen. Gulvet legges om for å dekke sporene etter gruen. Kjøkkenet utvides til å omfatte en liten del av gangen der den tidligere loftstrappen sto mot nord. Det settes inn et vindu mot nord til erstatning for det nå gjenbygde (utvidelsen av bygningen mot øst) vinduet på østveggen.

Fjerde periode 1952-2014: Kjøkkenet omdannes til gangareal med skap i nordøstre hjørne. Det settes inn en ny dør med glass mot gangen. Kjøkkenet i 206 overtar nå rollen som etasjens kjøkken. Første etasje fungerer som en boligenhet.

Rom 204 - Stue

Første periode 1770-1830: Stuen var opprinnelig i umalt tømmer og synlig umalt bjelkehimling. Vinduer i nesten kvadratisk format plassert høyere på veggen. Rommet var umalt og preget av sot/røyk fra vedfyring. Brannmuren på østveggen var av typen med veggparti over og besto av gruens bakvegg som brøt gjennom tømmerveggen. Til gangen i øst (201/del av 203) og til den mindre stuen i syd(205) var enfløyede smale men høye dører. Døren til 205 hadde anslag falset inn i tømmeret og åpnet mot syd. De eksisterende gulvbordene skriver seg antagelig fra 1830, men kan også være de samme bordene som tidligere, men gjenbrukt da gulvet åpenbart må ha blitt rettet opp og forsterket med ekstra bjelker ca 1830. Bjelkehimlingen viser tydelig at bygningen i eldre tid hadde setninger som bl.a. medførte at man i 1830 rettet opp bjelkehimlingen ved dels å senke noen bjelkeanlegg og dels underføre bjelker på motsatt side.

Annen periode 1830-1878: Rommet gjennomgikk vesentlige endringer i 1830-årene. De gamle himlingsbordene over takbjelkene ble fjernet i 1830 og erstattet med et nytt gulv mot loftet og bjelkene underforet med høvlede pløyde bord som ble malt. Den eldre enfløyede døren til stue 205 ble skiftet ut med en bredere presumptivt tofløyet dør. Den eldre åpningens beitskier ble erstattet med oppstivende bjelker i stue 205. Vinduene ble skiftet ut fra de høyereplasserte tradisjonelle mindre og presumptivt smårutede vinduer til større empirevinduer med krysspøst og et glass i hver av de øvre mindre rammene samt to glass i hver av de nedre større rammene. Stuen hadde nå tre vinduer, to på vestveggen og ett på nordveggen. De nye vinduene er bevart i sin helhet mot nord og vest. Vinduet mot nord har i nyere tid vært bygget inn og overdekket. De nye vinduene var høyere enn de opprinnelige og ble

plassert lavere mot gulvet. Krysspост med fire rammer hvorav de nedre med to glass. Rammene hadde overfals i form av en stor list og slo ikke igjen i en fals i midtposten, men midtposten var laget uten fals. Geriktene var smale og smekre med fine små staffprofiler og platter. Bunnerrikten var en ren platteprofilert gerikt som kun er bevart i rom 303. Med unntak av det innbygde vinduet ble alle de gamle vinduene bygget noe om med koblede rammer og påspikret ytre midtpostdel som dannet fals for rammens anslag. Dette ble utført i etterkrigstiden. Den opprinnelige konstruksjonen er imidlertid bevart bak moderniseringene.

Dørene til 203 og 205 ble muligens skiftet ut i 1830. Det er imidlertid tatt ut så mye tømmer ved senere utvidelse (1878) at alle spor er borte. En indikasjon på endring av dørformat er oppstivingen av veggene mellom 204 og 205. På 205-siden av veggene er det i 1830 satt opp to avstivende stående bjelker på hver side av døråpningen mellom rommene. Disse har første tapetlag og må da skrive seg fra ca 1830. Det er vanskelig å se noen annen grunn til avstivingen enn at beitskiene i døråpningen da ble fjernet for å gjøre plass til en større dør. Muligens en tofløyet. Senere (1878?) er åpningen utvidet enda mer slik at spor etter listverk og tapetavslutning er borte. Det er noe mer usikkert om døren til gangen ble byttet, men døråpningen med avstivere mellom 204 og 205 fremstår plausivt som et resultat av dørutskifting ca 1830.

Stuen fikk i 1830 papirtapet på veggene som frem til da hadde stått umalt. Første papirtapet har rankemønstret 1700-tallsinspirert mønster. Gammeldags i 1830, men kanskje uttrykk for en viss revitalisering av Louis-seize og rokokkoformer i Biedermeiermoten. Veggene ble tapetsert rett på tømmeret. Grå bunn og lysere blomster. Papiret er i løpende lengder og dermed produsert etter 1820. Tapetepapiret er i dette tilfellet en viktig dateringskilde. Neste tapet må skrive seg fra 1840-årene og tilsvarende første tapet i stuene i nabohuset Kalfarveien 122. Enkel enfarget blomstret (litt abstrakt) Biedermeiertapet med innflytelse fra barokk/rokoko. I nabohuset kan tilsvarende tapetsjikt dateres sikkert til slutten av 1840-årene. Deretter følger tapetsjikt med tidens typiske motestiler nyrenessanse, tekstilimitasjoner etc. Flere av tapetene er av bra kvalitet.

Gulvet ble muligens lagt nytt etter noe oppretting. Brannmuroverflaten fra denne eller eldre perioder er borte. Det finnes kun negativspor etter taklist og gulvlist. Negativspor i rom 205 indikerer at det dreide seg om hulkillister. Døråpningene er senere utvidet så mye at slike spor er fjernet der. Tredje periode 1878-1952: Himlingen fikk strukket jutestrie, papir og malt. De eldre dørene ble skiftet ut med større tofløyede dører, hvorav døren til gangen er bevart. Gulvet ble reparert ved at slitte gulvbord foran døren til gangen ble fjernet og erstattet med nye bord. Himlingen fikk strukket lerret og gerikter ble generelt skiftet ut til sveitsergerikter. Flere tidsriktige, men ikke uvanlige tapeter. Gulvet var i denne perioden malt.

Fjerde periode 1952-2014: Veggene ble platekledd og tapetsert. Mest sannsynlig på 1960-tallet.

Rom 205 - mindre stue

Første periode 1770-1830: Rommet sto i likhet med stue 204 med umalt golv, tømmervegger og bjelkehimling. Noe setninger ettersom takbjelkene ca 1830 ble noe justert/hugget. Bjelkene har vært enkeltutformet uten profiler. Rommet har tildels vært noe nedsotet. Et vindu mot vest av den nærmest kvadratiske typen plassert høyt opp på veggene. Opprinnelig ingen dør mot kammerset i øst. Tak- og fotlister er borte.

Annen periode 1830-1878: Større arbeider ble utført ved at bjelkehimlingen ble rettet opp og underforet med pløyde bord og malt. De opprinnelige himlingsbordene ble fjernet og det ble lagt et nytt loftsgulv oppå takbjelkene. Negativspor mot avstivere på nordveggen indikerer at taklistene var hulkiler. Vinduet mot vest ble skiftet ut med krysspост empirevindu i likhet med stue 204. Veggene ble tapetsert rett på tømmeret med en empire/Biedermeier damaskimitasjons papirtapet tidstypisk for perioden. Frem til 1878 ble det satt opp et par tapeter, en enkel Biedermeiertapet tilsvarende som i stue 204 og noe senere en vaffelrutemønstret mer avansert papirtapet. På hver side av en presump tivt bredere døråpning mot stue 204 ble veggene stivet opp med påsikrede bjelker. Det indikerer at beitskiene ble fjernet for å lage en bredere døråpning. Senere utvidelse av åpningen har fjernet alle spor av listverk. I denne perioden ble det antagelig satt inn en dør til kammerset 206 mot øst. Denne var plassert tett inntil nordveggen og forsvaket tømmerkonstruksjonen. Ingen spor etter døren er bevart.

Tredje periode 1878-1952: Ingen større endringer utover at døren inn til stue 204 på et tidlig tidspunkt ble skiftet ut med en større tofløyet dør. Antagelig lik døren mellom 203 og 204. Det ble tatt ut en døråpning midt på østveggen mot kammers 206 og den eldre døråpningen fra periode 2 ble blendet. En rekke papirtapeter og malte overflater avløste hverandre. I begynnelsen av 1900-tallet ble det malt en enkel klassisistisk inspirert sjablonbord til en ensfarget malt veggoverflate. Ellers relativt vanlige tapeter.

Fjerde periode 1952-2014: Ingen større endringer utover platekledning etc. og fjerning av dør til stue 204. Åpningen blendet.

Rom 206 - Kammers

Første periode 1770-1830: I motsetning til stuen ble kammerset raskt malt. Lys beige limfarge på bjelkehimlingen og den profilerte stusslisten. Her er det meste av himlingsbordene bevart samt en lengde av stusslisten på vestveggen. Den er profilert med en enkel kombinasjon av hulkil og staff. Veggene var rød malt med linoljemaling. Sydveggen har ingen spor av vindu fra denne perioden og hele østveggen er fjernet. Det kan ha stått et vindu på østveggen, men etter bergensk sengekammerstradisjon er det også mulig å tenke seg at rommet ikke har hatt vindu i det hele tatt. Rommet hadde kun dør til kjøkkenet 203 i nord. Gulvbordene var brede og umalte. De er bevart. Fotlisten har antagelig vært lik fotlisten som er bevart på kjøkkenet 203.

Annen periode 1830-1878: Rommet ble i 1830 papirtrukket på veggene og malt med linoljemaling. Himlingsbjelkene ble underforet med pløyde bord og malt. Et nytt gulv ble lagt oppå det opprinnelige. Ingen tapeter her. Kun enkle oppmalinger.

Tredje periode 1878-1952: Kammerset ble ombygget til kjøkken med komfyr i 1897. Kjøkkenet betjente da tilbygget mot øst hvor det var stue og antagelig et soverom. Første etasje inneholdt da to leiligheter. Mot øst ble det satt inn en typisk sveitserdør som i første periode var ådret. Døren ble antagelig satt inn tidligere enn kjøkkeninnredningen. Lenger ut på 1900-tallet (antagelig 1910-30) ble veggene kledd med faspanel og malt.

Fjerde periode 1952-2014: Det ble lagt nytt gulv av smale bord, lakkert men senere i to omganger belagt med linoleum. Ettersom kjøkkenet 203 ble omgjort til gangareal og de to leilighetene slått sammen til en, ble kjøkkenet 206 etasjens kjøkken. Det er flere spor etter kjøkkenbenker og døren mot øst ble sperret og blendet, noe som har medført at ådringen aldri er blitt overmalt på dørsiden mot 206.

Rom 207

Tredje periode 1878-1952: I 1878 ble det opprinnelige huset utvidet 3 meter østover. Tilbygget ble satt opp i stående tømmer og innvendig panelt. Rom 207 fikk perlestaffpanel på vegger og tak og ble malt med linoljemaling. Standard tregulv, malt. Opprinnelige vinduer er borte.

Fjerde periode 1952-2014: På 1970-tallet (antagelig) ble deler av rommet slått sammen med vedboden 208 i nord og bygget om til bad.

Rom 208

Tredje periode 1878-1952: Opprinnelig bygget som en svært enkel vedbod, innvendig panelt.

Fjerde periode 1952-2014: Ombygget til bad på 1970-tallet?

Rom 209

Tredje periode 1878-1952: Opprinnelig med dør til 206. Senere blendet. Rommet har opprinnelig panelt perlestaffhimling tilsvarende 207. Veggene ble opprinnelig kledd med papp og malt i flere omganger inntil man i 1930-årene satt opp en tidstypisk papirtapet. Gulvet opprinnelig med malte gulvbord, men en fargerik mønstret linoleum lagt på 1920-tallet (antagelig).

Fjerde periode 1952-2014: Små endringer. Nytt husmorvindu satt inn på 1970-tallet antagelig.

Rom 301

Tredje periode 1878-1952: trappeoppgang på loftet. Opprinnelig perlestaffpanel på vegg og skråtak. Opprinnelig tregulv. Den skrå veggen med dør til 302 er sekundært og ble saatt opp noe senere.

Fjerde periode 1952-2014: I nyere tid er vegger og skråtak kledd med trehvit panel.

Rom 302

Første periode 1770-1830: Opprinnelig del av et større åpent loft (men muligens delt av laftet skillevegg som nå). Trappeåpning/oppgang nord for pipeløpet inntil lafteskillevæggen. Gruekappen/pipen brøt gjennom gulvet et hakk lenger nord enn dagens posisjon og beslagla et noe større areal nordover frem mot den opprinnelige loftstrappen.

Annen periode 1830-1878: Del av et åpent loft, men avdelt mot vest der det nå var innredet et kammers og mot øst der det under skråtaket var avdelt til et kleskammers. Labankdøren til kammerset er bevart med negativspor etter jernhengsler. Gruekappe og loftstrapp som i forrige periode.

Tredje periode 1878-1952: Ombygget til kjøkken. Gruekappen revet og erstattet med en mindre arealkre vende pipe. Perlestaffpanel benyttet på vegger og himling. Gulvet fornyet i ulike perioder. Avdelt med lettvegg mot trappeoppgangen noe ut i perioden.

Fjerde periode 1952-2014: Ingen større endringer.

Rom 303

Første periode 1770-1830: Opprinnelig del av et større åpent loft. (muligens delt av laftet skillevegg som nå).

Annen periode 1830-1878: Avdelt med liggende laft fra østre del av loftet og innredet som kammers. En høy smal dør umiddelbart syd for pipeløpet. Rommet panelt med brede pløyde bord og to vinduer i gavlen mot vest. Vinduene er av samme type som empirevinduene i første etasje stuene 204 og 205. Her er listverk og gerikter bevart i større grad enn i første etasje. Gulvet lagt nytt i 1830, men kun bevart i rommene under skråtaket til hver side.

Tredje periode 1878-1952: Brannmuren fornyet med nye gerikter. Ellers ingen sporbare endringer

Fjerde periode 1952-2014: Gulvet fornyet med lakkerte smale bord.

Rom 304

Første periode 1770-1830: Opprinnelig del av et større åpent loft. (muligens delt av laftet skillevegg som nå).

Annen periode 1830-1878: Del av et litt større kleskammers sammen med rommet som senere ble avdelt til kottet 305.

Tredje periode 1878-1952: Kleskammerset avdelt til to kott. 304 og 305.

Fjerde periode 1952-2014: Ingen vesentlige endringer annet enn tapet og maling.

Rom 305

Første periode 1770-1830: Opprinnelig del av et større åpent loft. (muligens delt av laftet skillevegg som nå).

Annen periode 1830-1878: Del av et litt større kleskammers sammen med rommet som senere ble avdelt til kottet 304.

Tredje periode 1878-1952: Kleskammerset avdelt til to kott. 304 og 305.

Fjerde periode 1952-2014: Ingen vesentlige endringer annet enn tapet og maling.

Rom 306

Første periode 1770-1830: Opprinnelig del av et større åpent loft. (muligens delt av laftet skillevegg som nå).

Annen periode 1830-1878: Del av et åpent loft i bygningens østre halvdel.

Tredje periode 1878-1952: Kottet oppstår ved at det settes opp lettvegger av perlestaffpanel.

Fjerde periode 1952-2014: Ingen vesentlige endringer.

Rom 307

Tredje periode 1878-1952: Antagelig kun et kott. Avdelt med dels pløyde bord og dels den slette baksiden av perlestaffpanel vendt mot naborom.

Fjerde periode 1952-2014: Innredet til toalett med vannklosett.

Rom 308

Tredje periode 1878-1952: Kammers mot øst. Satt opp av brede tykke pløyde bord. Himling og vegger. Tradisjonelt tregulv. Toramms vindu med tre ruter i hver ramme i gavlen mot øst. Typisk sveitserprofilert anno 1880-type vindu. Dør til 302 og kottet 309 av standard sveitserstype. Veggpanelene malt i flere omganger og på 1930-tallet påklistret papirtapet.

Fjerde periode 1952-2014: Ingen større endringer. Dørfyllingene platet igjen.

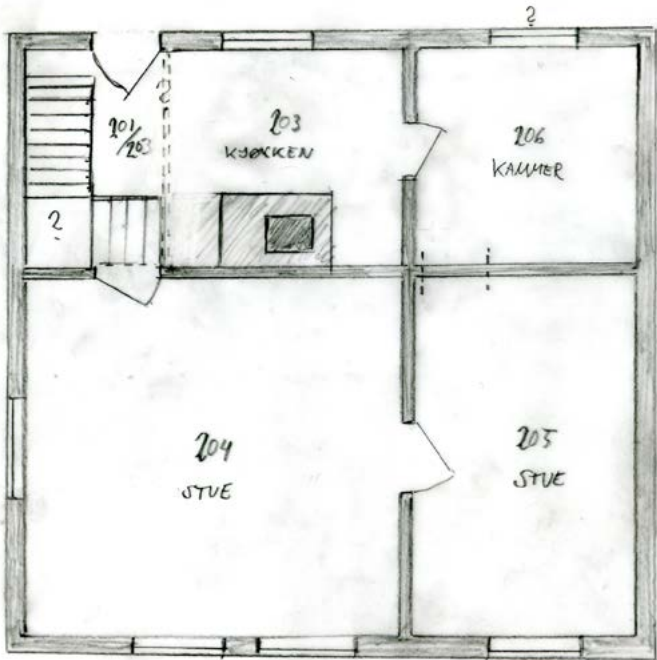
Rom 309

Tredje periode 1878-1952: Avdelt til kott og malt rett på panelene. Sannsynligvis lenge umalt før oppmaling.
Fjerde periode 1952-2014: Ingen vesentlige endringer.

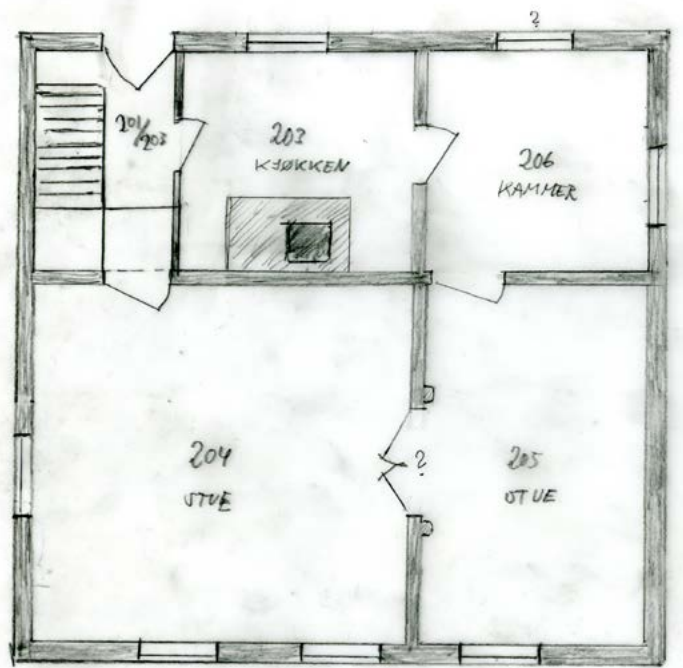
KILDER

Egne oppmålinger og registreringer
Brenne Ånensen Drange Gamle trehus
Kristian Bjercknes Gamle borgerhus i Bergen
Koren Wiberg Bergens kulturhistorie
Indahl, Torvanger, Hofstad, Stange Hus i Bergen
Om eiendommer og Møllebruk ved Kalfaret, side 134. Bergens historiske forening skrifter 99 - 2004.
Bergen byleksikon
Folketellinger 1801, 1865, 1895, 1900, 1910
Panteprotokoll Nordhordland sorenskriveri IIBa10c
Panteregister Bergen By Årstad A.d.C.22 (1757-1857)
Panteregister Bergen By, Årstad A.d.D.67 (1894-1936)
Tinglysingsdok. Protokollnr. A.d.C.22 Bergen by, Årstad tinglag. Årstad sokn
Tinglysingsdok. Protokollnr. A.d.C.22 Bergen by, Årstad tinglag. Årstad sokn
Hordaland fylke, Nordhordland sorenskriveri Skifteprotokoll A 12b 1813-1815side 577a
Skiolds Skibred Gaarden Fløen Søndre efter Huusmanden Anders Olsen.
Skifteregister Nordhordland 1702-1857
Ministerialbok Bergen
Byantikvaren i Bergen. Kulturminnegrunnlag Bergen sentrum
Delutredning kultur Jernbaneverket
Statens kartverk kartsamling Bergen
Bergen kommune kartsamling
Matrikkel 1838 Søndre Bergenhus
Rygh Gårdsnavn
Universitetet i Bergen: Marcus database
Bergen kommune: Byarkivet. artikler på web. Planarkiv på web.

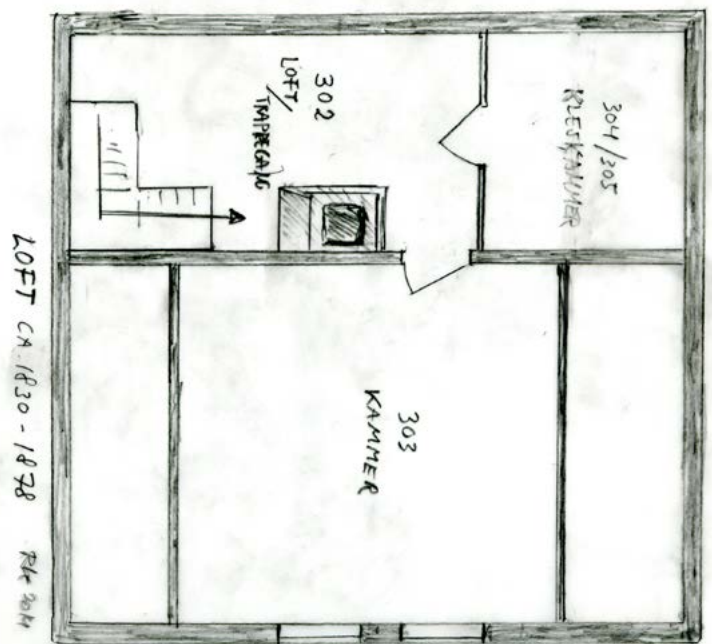
GRUNNPLANSKISSER TIL DEN ELDRE HISTORIEN



1. ETG. CA 1830 - 1928 tek 2014



1. ETG. CA 1830 - 1928 tek 2014



LOFT CA 1830 - 1928 tek 2014

SUMMARISK GJENNOMGANG AV BRANNTAKSTER

1848 - Bygningen er kun omtalt i takst av nabohuset som beliggende 1,2m nord for sistnevnte. Eier er da sannsynligvis samme mann som eier Kalfarveien 122, **brygger Gulbrandsen**.

1867 - Eier skreddermester Niels Togstad

Det er uvisst om Togstad bor i nr 120 eller 122. Han ber om å få taksert 120 i tillegg til 122.

Bygningen lengde 7m dybde 6,9m høyde 2,4m

Kjellermur høyde fra 0,15m til 2,10m

Panelt og tegltekkt. Malt.

Første etasje: Gang med trapp til loftet, 2 værelser med ovn, kjøkken med grue og pipe. Spiskammer.

Loftet: Et værelse med ovn og et klædekammer

Kjeller: To rom

10 dører, 10 fag vinduer

Takst 570spd.

1878 - Eier Johannes Larsen

Bygningen lengde 10m (hvorav 3m stenderverk) dybde 7,2m til 7,7m høyde fra 3m til 3,60m

Kjellermur høyde fra 0,15m til 2,40m

Panelt og tegltekkt. Malt.

Første etasje: Fem kamre, et svalrom, 2 vedboder, Gang med trapp til loftet

Loftet: To værelser med ovner, kjøkken med komfyr og fem kamre

Kjeller: To værelser med ovn, kjøkken med skorstenspipe og komfyr,

31 dører, 16 fag vinduer, et jernragvindu, to render av tre og fire av blikk

Takst kr. 6560,-

Litt uklart hvilke rom som takseres i kjeller eller første etasje.

1890 - Eier Johannes Larsen

Bygningen lengde 10,04m (hvorav 3,14m stenderverk) dybde 7,53m til 8,03m høyde fra 3,14m til 3,77m

Kjellermur høyde fra 0,16m til 2,50m

Panelt og tegltekkt. Malt.

Første etasje: 3 værelser med ovn, kjøkken m komfur, 5 kamre, svalrum, 2 vedboder og gang trapp til loft.

Loftet: To værelser med ovn, kjøkken med komfur og 5 kamre.

Kjeller: To værelser med ovn, kjøkken med skorstenspipe og komfyr, fire kamre og gang (som før).

31 dører, 16 fag vinduer, et jernragvindu, to render av tre og fire av blikk

Takst kr. 6560,-

Litt uklart hvilke rom som takseres i kjeller eller første etasje.

1909 - Eier Mathilde Johannesen

Bygningen lengde 10,4m dybde 7,53-8,3m høyde 3,77m

Kjellermur 0,16-2,50m høit

Panelt og tegltekkt. Malt.

Første etasje: 4 værelser med ovn 1 uten ovn, 2 kjøkken med komfurer, 2 spiskammers 3 kammere gang med trapp til loftet

Loftet: 2 værelser med ovne 1 uten ovn, kjøkken med komfur og 4 kammer

Kjeller: 2 værelser med ovne, kjøkken med komfur, 4 kammere og gang.

1 skorstenspipe. Innlagt vann og avløp.

Takst kr. 6900,-

1934 - Eier Rakel Grimseth

Bygningen lengde 10,4m dybde 7,53-8m høyde 3,77m

Kjellermur 2,80m høit

Panelt og tegltekkt. Malt.

Første etasje: 3 ovnsværelser 2 kjøkken med komfur, 5 kamre 1 gang 1 trappe til loftet

Loftet: 3 værelser hvorav 2 med ovn. 1 kjøkken med kokebord, 4 kamre.

Kjeller: 1 ovnsværelse 1 kjøkken med komfur. 4 kamre. 1 gang.

Elektrisk lys og gass

Takst kr. 19000,-

Siden siste takst er det innredet butikk i uthuset.

standerværks bordklædt tegltækt bygg dels 6,80 dels 5,30m. lang, 4,50m. dyp, 3m. høi, hvori 1 butikk hvori husholdningshandel speilruter, 1 gang, 1 bod, på loftet 2 rum. Elektrisk lys er indlagt. Gulvflaten utgjør 27m²

Felles vegg og gjennomgang med bolighuset.

TRANSKRIBERTE BRANNTAKSTER

1848 - 28 juni (Lensmannen i Årstad 12.1 Branntakstprotokoll 1846-1857 Skjold 1846-1852, fol 97a)
Gaarden Søndre Fløen i Skiolds Skibrede Brygger Gulbrandsen

Brandtaxationsforretning over hans paa bemeldte Sted opførte nye vaaningshus. 1 toetages tømret vaaningshus 18 1/4Al lg 12Al dybt og 10 3/4Al høit.

Afstanden i sydvest 20Al fra B. med I., i Øst 36Al fra B. uden I, i **Nord 2 Al fra B. med I.**

Taksten omhandler Kalfarveien 122 og bolighuset med ildsted 2 alen nord må være Kalfarveien 120.

1867 - 27 juni (Lensmannen i Årstad 12.3 Branntakstprotokoll 1867, fol.155a-155b)
Søndre Fløen. Løbe No 351. Skreddermester Niels Togstads bygninger

Etter eiers Forlangende blev deretter taxeret

2 - Et Vaaningshus af Tømmer 11 3/4 al langt 11 1/2 Al bredt 4 Al høit opført paa en fra 1/4 til 3 1/2 Al høi Graasteensmuur, bordkledt malet tekket med Suyag og Teglsteen i en Etage hvori 1 Gang 2 Værelser med Ovne 1 Kjøkken med Ildsted og Pibe 1 Spiskammer Trappe fra Gangen til Loftet hvorpaa et Værelse med Ovn og et Klædekammer. Under Huset er Kjelder i 2 Rum. Bygningen har 10 Døre og 10 Fag Vinduer og taxeredes

a. Graasteensmuren for	40spd	
b. 3 Ovne for	30spd	
c. Selve bygningen	500spd	570spd

1878 - 21 november (Lensmannen i Årstad 12.6. Branntakstprotokoll 1876-1882, fol. 103a-103b.)
Søndre Fløen. Løbe No 351. Johannes Larsens bygninger.

1. Et vaaningshus i 1 Etg, bordklædt og malet og tækket med Teglsteen langt 16Al 16", deraf Standerværk 5Al; Resten Tømmer, bredt fra 12 til 12Al 19" og Høit fra 5 til 6Al samt opført paa Graastensfundament fra 1/4 til 4Al høit og 1 1/4 Al dybt, hvilket Fundament indbefatte 2 Værelser med Ovne, Kjøkken med Skorstenspibe og komfur, 5 Kamre, 1 Svalrum og 2 Vedboder samt Gang med Trappe til Loft hvor der er 2 Værelser med Ovne, Kjøkken med Komfur og 5 Kamre. Bygningen har 16 fag Vinduer, 2 Træ og 4 Blikrender, 1 Jernragvindu og 31 Døre. Blev taxeret

a. Graastensfundament	400.00	
b. 7 Ovne	280.00	
c. 3 Konfurer	160.00	
d. Bygningen forøvrigt	5720.00	
	6560.00	

1890 - 3 november (Lensmannen i Årstad 12.8 Branntakstprotokoll 1889-1892. fol. 166a-166b)
Søndre Fløen løbenummer 351 Johannes Larsens bygninger.

a. et vaaningshus i 1 etage af tømme, og standerværk samm. no. i forrige forretning og da taxeret for 6560, bordklædt malet og tækket med teglsten, langt 10,04 deraf standerværk 3,14 m resten tømmer, bredt fra 7,53 til 8,03 m og høit fra 3,14 til 3,77, staaende paa graastensfundament fra 0,16 til 2,50 høit. fundamentet indbefatter som før 2 Værelser med ovne, kjøkken med skorstenspibe og komfur og 4 kamre og gang. Etagen indeholder 3 værelser med ovne, kjøkken med komfur, 5 kamre, svalrum 2 vedboder og gang med trappe til loft. Her er 2 værelser med ovne kjøkken med komfur og 5 kamre. Bygningen, der har 16 fag vinduer, 2 træ og 4 blikrender, 1 jern-tagvindu og 31 døre, blev taxeret:

a. Fundamentet	400,-	
b. 7 Ovne	210,-	
c. 3 komfurer med hætte	110,-	
d. Bygningen	5840,-	6560,-

1909 - 4 august (Byfogd og byskriver i Bergen, Taksforretninger. Branntakstprotokoll XI.D.a 32, 1908-1913, Årstad, fol 58b-59a.)

Fløen i Årstad grno. brfno 85 Mathilde Johannesen

1. Et vaaningshus i 1 etg. sam. no. i forrige forretning og da takseret for Kr. 6600,- av tømmer bordklædt malet tegltækket 10,4 m langt fra 7,53-8,3m bredt og 3,77m høit staaende paa graastensfundament fra 0,16-2,50m høit. Fundamentet indeholder 2 værelser mewd ovne, kjøkken med komfur, 4 kammere og gang. etagen indeholder 4 værelser med ovne 1 uten ovn 2 kjøkken med komfurer, 2 spiskammers 3 andre kammere og gang med trappe til loftsetagen, der indeholder 2 værelser med ovne 1 uden ovn, kjøkken med komfur og 4 kammer. I bygningener indlagt vand og spildvannsledning. Bygningen har 1 skorstenspipe.

Blev takseret.

Fundament	Kr 700,-
7 ovner	300,-
4 komfurer	200,-
Vand og spildvandsledning	200,-
Bygningen forøvrigt	6900,-

5. En bod av standerverk bordklædt malet tegltækket 4m lang 1,3m bred og fra 2-2,3m høi i 2 rum hvorav 1 vaskerum med komfur. Bygningen har 1 lodpipe.

Blev takseret

1 komfur	40,-
Boden forøvrigt	260,-

1934 - 14 november (Byfogd og byskriver i Bergen . Takseringsforretninger. Branntakstprotokoll . XI.D.a 30 1931-1936. pag. 450-451)

Ved Kalfarveien 120 beliggende eiendom. Rakel Grimseth

Eiendommen har undergaaet forandring siden siden sidste takst i det der i litra er indredet butik og befandtes nu saaledes:

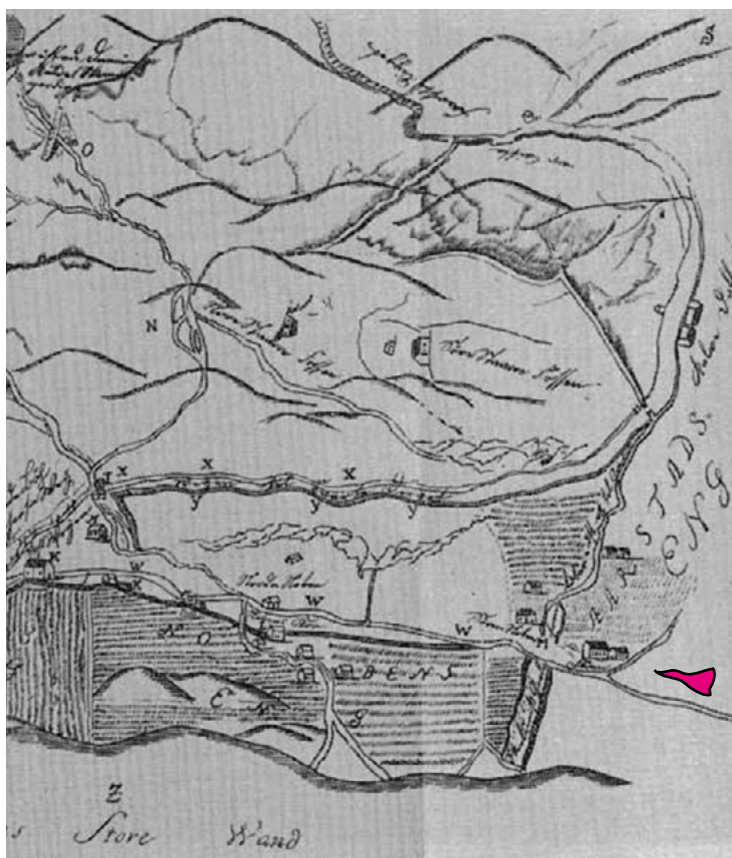
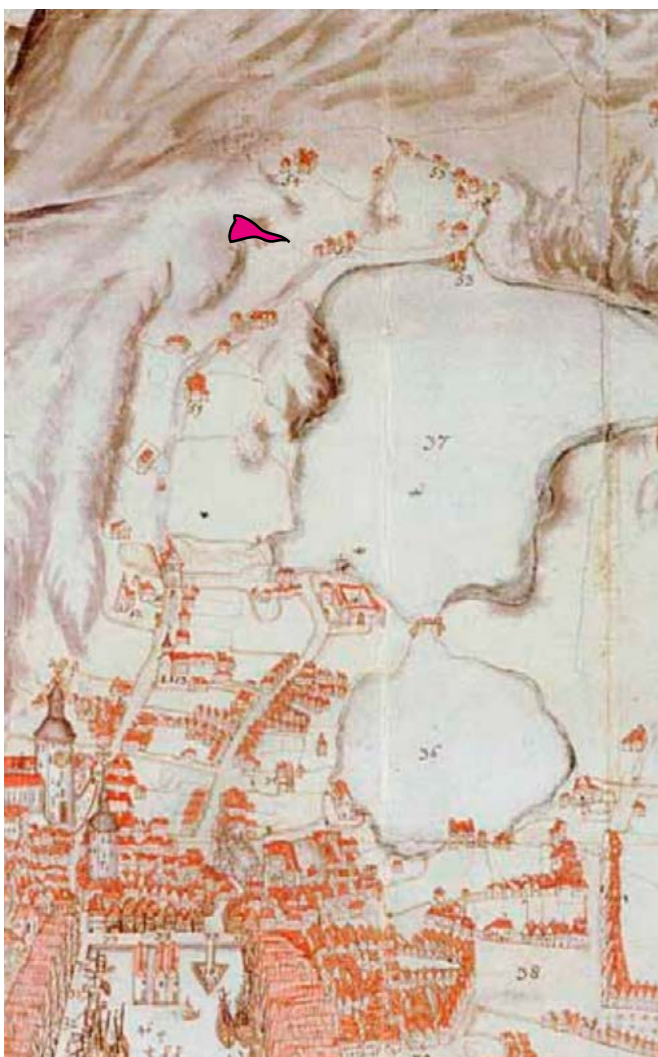
a. et i en avstand av 0,80m fra nærmeste ildsteds bygn. beliggende 1 1/2 etages tømret bordklædt tegltækket vaaningshus. 10,40 meter dyptdels 7,53 dels 8 meter bredt. 3,77 m høit, paa kjelder 2,80m høit. Kjelder 1 ovnsværelse 1 kjøkken med komfur. 4 kamre. 1 gang. I etagen 3 ovnsværelser 2 kjøkken med komfur, 5 kamre 1 gang 1 trappe til loftet hvori 3 værelser hvorav 2 med ovn. 1 kjøkken med kokebord, 4 kamre. Elektrisk lys og gas er indlagt. Gulvflaten er 79m² og taksertes etter 240,- pr m f. 19000,-

Hvorav for

Grundmur og kjelder	4000,-
Taket	2000,-
Støpegods	900,-

b. Nord for litra a en fælles væg og gjennomgang med samme en standerværks bordklædt tegltækt bygg dels 6,80 dels 5,30m. lang, 4,50m. dyp, 3m. høi, hvori 1 butik hvori husholdningshandel, 1 speilruter, 1 gang, 1 bod, på loftet 2 rum. Elektrisk lys er indlagt. Gulvflaten utgjør 27m² og taksertes etter kr 130 pr m f. 3500,- hvorav 1 ovn kr 80,- hvorav 1 speilglasrute 300,-

GJENNOMGANG AV HISTORISKE KART

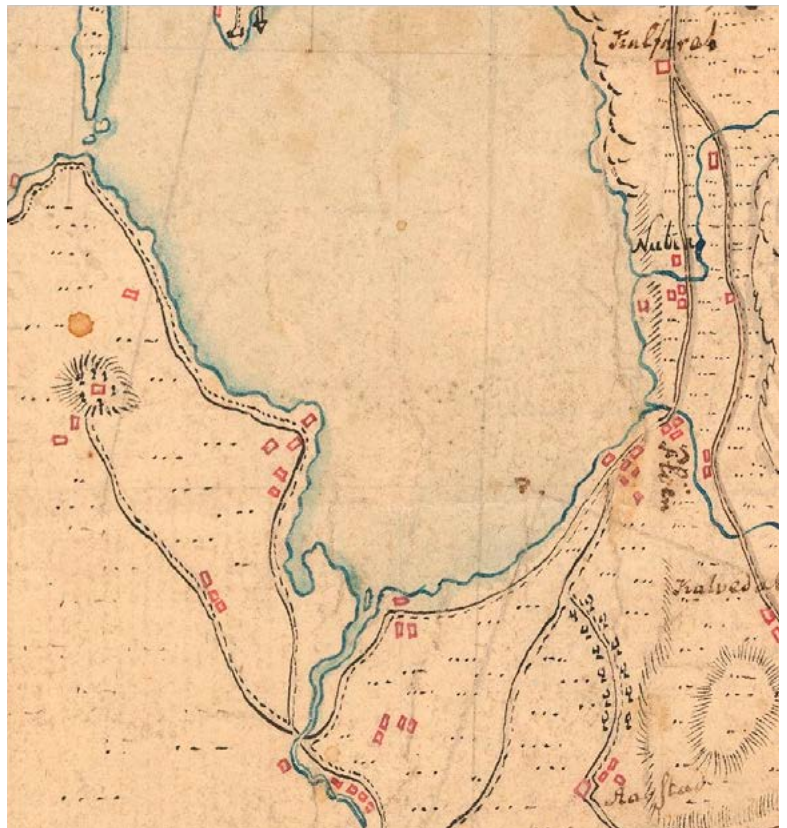


Til venstre: Kobberstikk fra 1740 viser bebyggelse på oversiden av veiskillet mot Årstad gård. Se rød pil.
Over: Christies kart fra 1738 over Lungegaarden, Nubben og Aarstad viser bebyggelse på oversiden av veiskillet mot Årstad gård. Se rød pil.

Med tanke på hvor konsistent angivelsen av bygninger på Søndre Fløen er opp gjennom karthistorien er det vanskelig å se bort fra at eksisterende våningshus kan skrive seg fra før 1740.



Statens kartverk. Bergens by nr 3: Plan von Bergen. 1745. Liten detaljering.



Statens kartverk . Bergens by nr 6: Situation af Staden og Egnen om Bergen udi Norge. Antagelig 1750. Interessant detaljering.



Statens kartverk: Bergens by nr 8: Situations Carte over Bergenshuus. 1757. Liten detaljering.



Statens kartverk: Bergens by nr 9: Carta over Bergen. 1768. Noe detaljert.



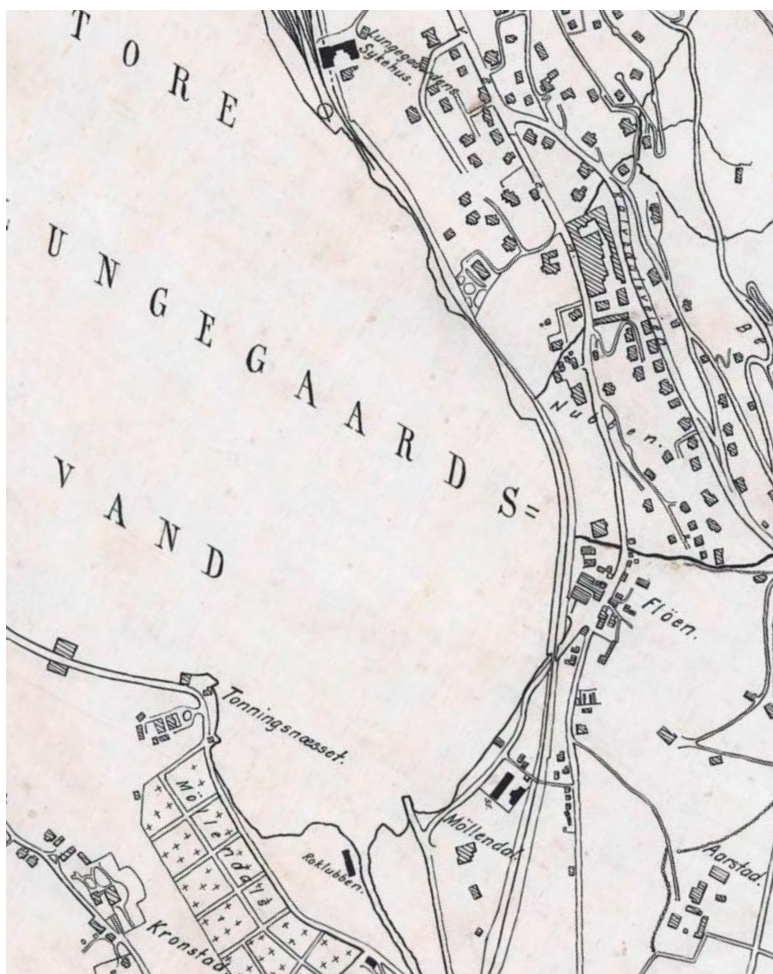
Statens kartverk: Søndre Bergenhus amt nr 3: Carta over Districtet een Miil omkring Bergen afdeelt i sine Sogne. 1772. Liten nøyaktighet og detaljering.



Situasjonskart Årstad gård med Møllendal. Bergen stift 1779. Detaljering omfatter åpenbart Fløen søndre.



Bergen 1868



Bergen kommune: Kart over «Bergen i 1914 med Dele av Aarstad og Laksevaag. Detaljert.



Statens kartverk . Bergens by nr 6: Situation af Staden og Egnen om Bergen udi Norge. Antagelig 1750. Det ville være av stor interesse å avklare dateringen av kartet mer nøyaktig.



Situasjonskart Årstad gård med Møllendal. Bergen stift 1779. Detaljering omfatter åpenbart Fløen søndre.



Statens kartverk. Bergens by nr 27: Bergen med omegn. 1907.

Store sprik i nøyaktighet og detaljeringsgrad i kartmaterialet. Spesielt kartet "Situation af Staden og Egnen om Bergen udi Norge", antagelig 1750, viser stor detaljeringsgrad og overenstemmer ganske nøyaktig med situasjonskart fra 1779 og moderne kart som f.eks. "Bergen og Omegn" 1907. Kartsammenligningen indikerer at Søndre Fløens våningshus kan ha stått der det står i dag ca. 1740-1750.


ILLUSTRASJONER TIL BYGNINGSHISTORISKE REGISTRERINGER



Over: Stue 204 vindu mot nord.

Under: Stue 205 vindu mot vest.





OPPRINNELIG
DØRÅPNING
225CM X 77CM
MINUS TERSKEL

Over: Opprinnelig døråpning mellom 204 og 205. Fra 205.

Under: Kjøkken 203, vegg mot stue 204. Spor etter loftstrapp og døråpning mot 204.



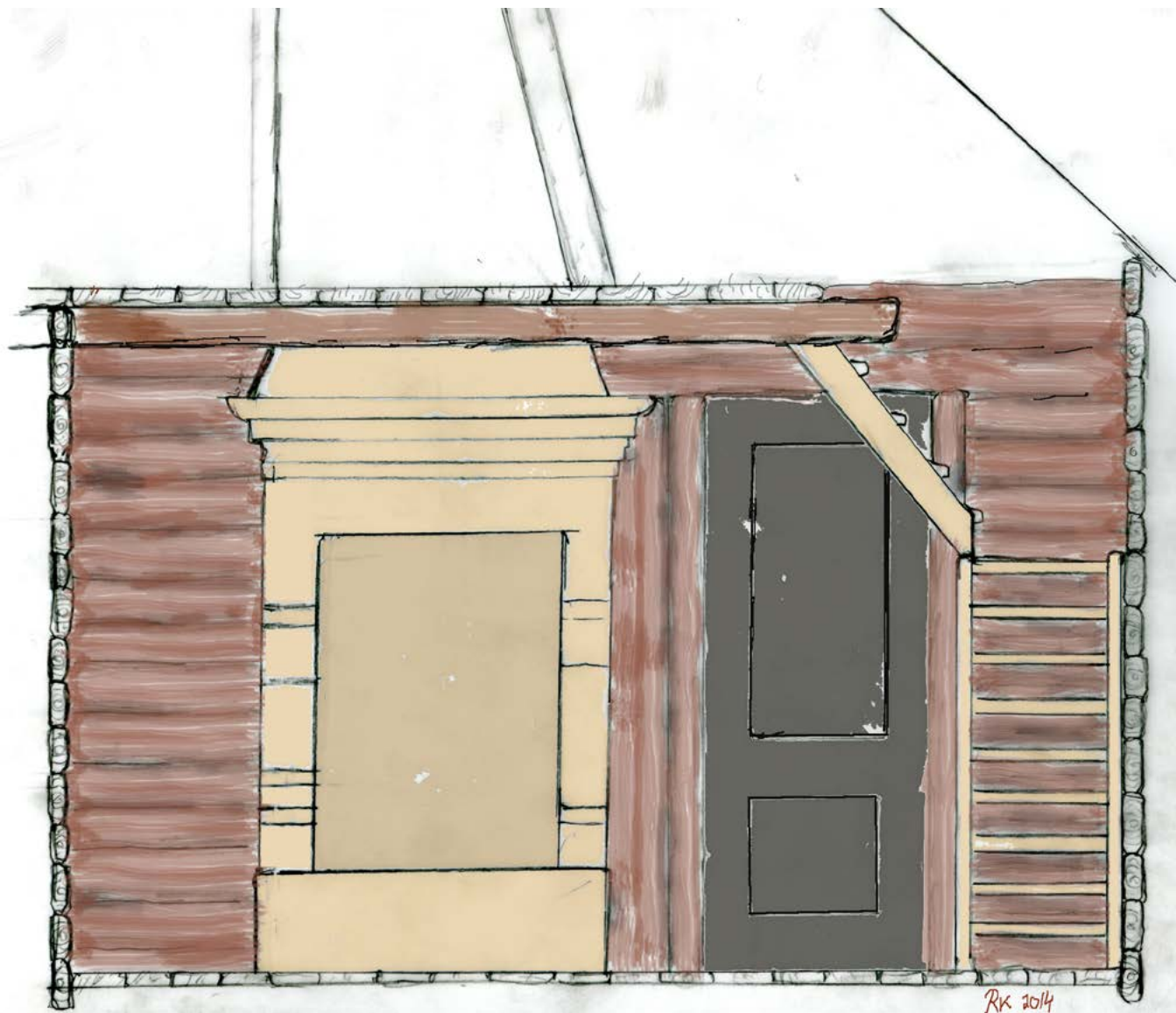
SPOR ETTER
TRAPPEVANGE

BEITSKINOT

INNFELT
STOKK FOR
NY DØR VED
ÅPNING MED
TRAPP


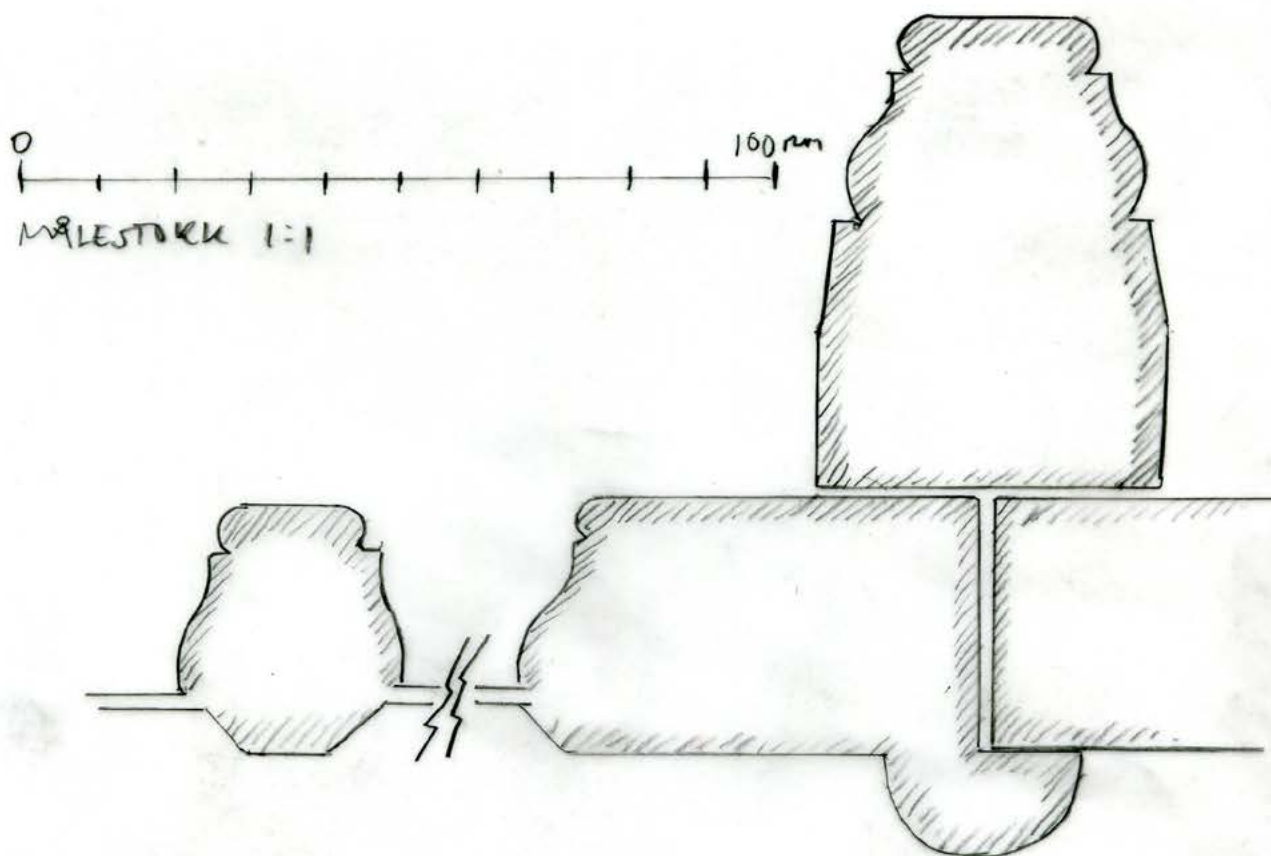
GJENSTÅENDE ØVRE
DEL AV BEITSKI

ELDSTE DØRÅPNING H:240cm, B:72cm
(minus terskel)
(SENKET OG FLYTTET MOT SYD VED
MONTERING AV TRAPP CA 1830)
NY TOFLØYET DØR CA. 1878



Rekonstruksjon av kjøkken sett mot grue/vegg mot 204.

PROFIL- OG DETALJOPPMÅLINGER



VINDU : MIDTPOST, LOSHOLT, RAMME, SPROSJE,
OG GERIKT ROM 204 VESTVEGG.

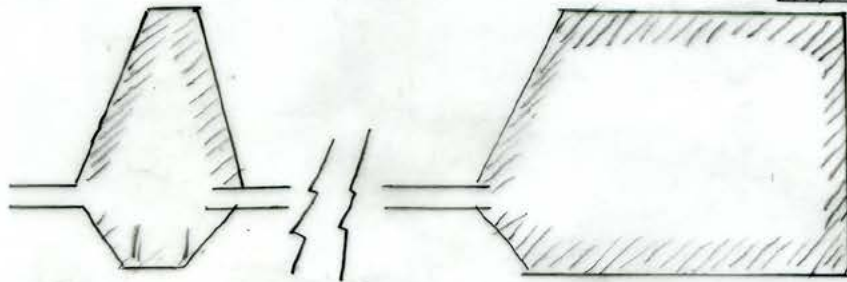
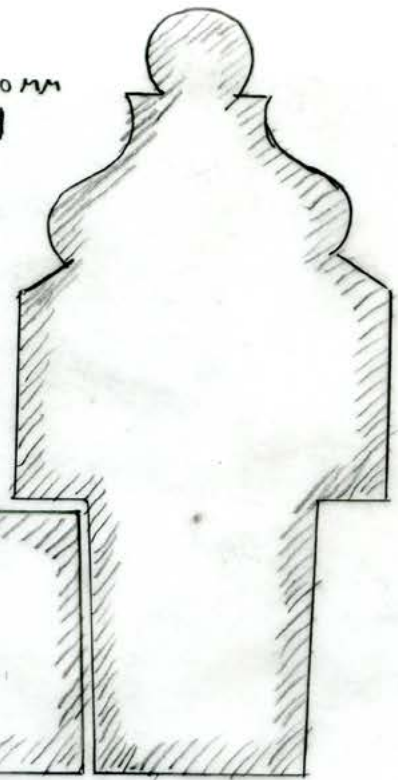
VINDUET ER BEVART OMBYGGET I 205 OG 303

BUNGERIKT BEVART I ROM 303 RK 2014

0 100 mm
MÅLESTOKK 1:1




PROFIL DØR 103



VINDUS MIDTPOST, RAMME OG SPROSJE ROM 104



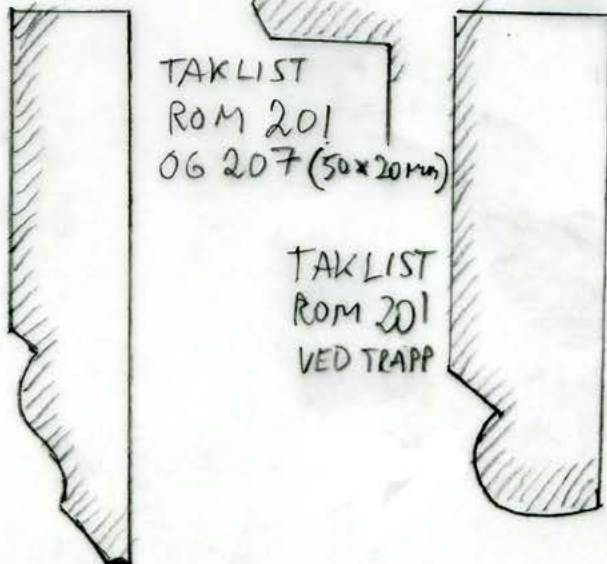
TAKLIST
ROM 104



BRANNMURGERIKT ROM 303

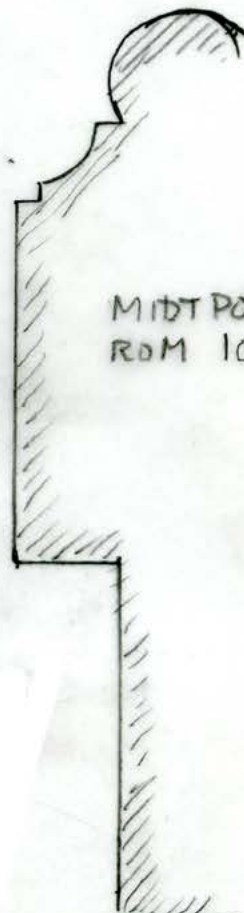


TRAPPETRINN
ROM 201
PROFIL DEL
HUGGET VEKK

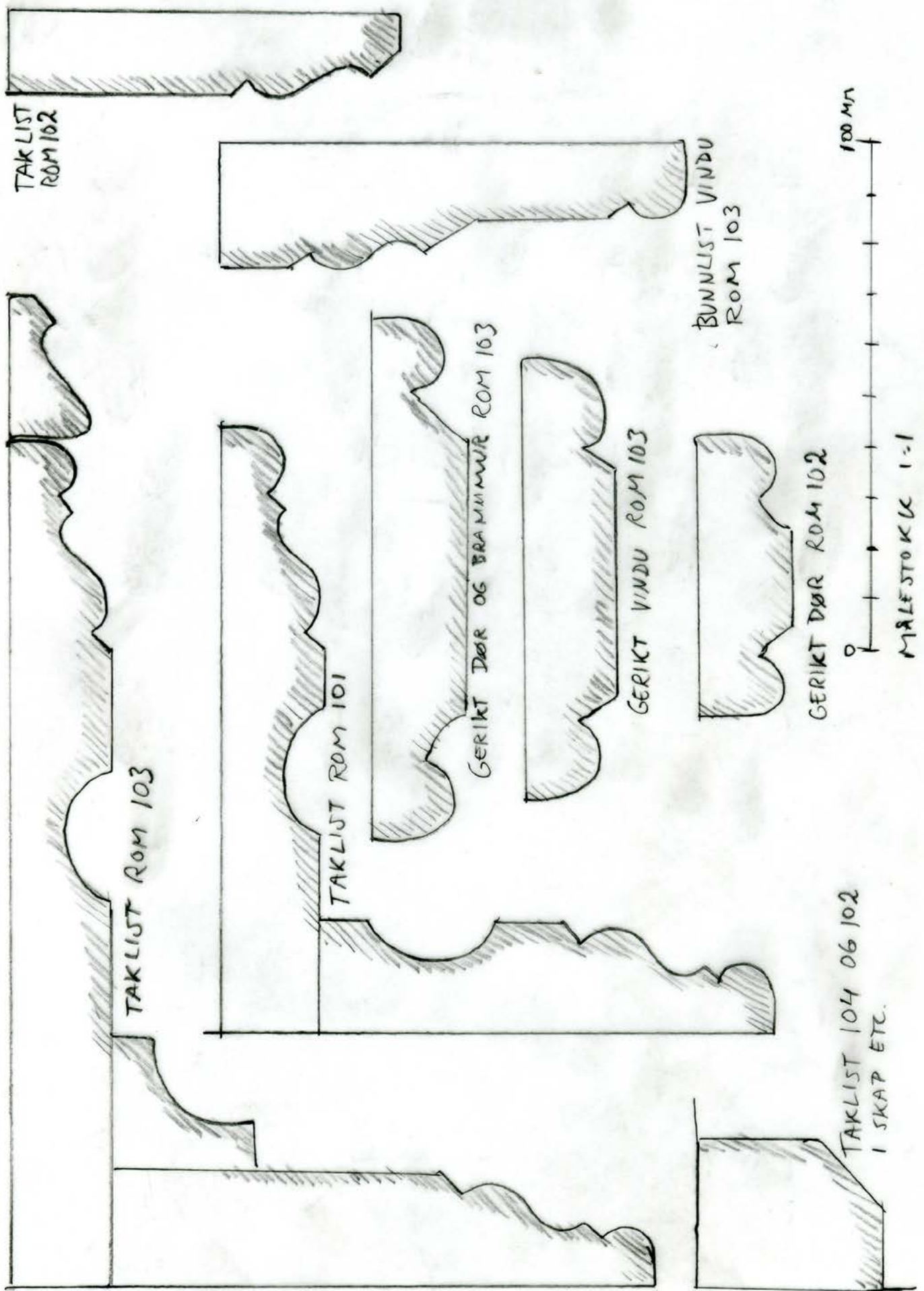


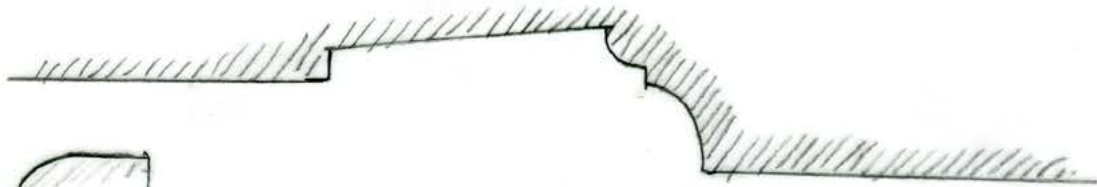
TAKLIST
ROM 201
OG 207 (50x20mm)

TAKLIST
ROM 201
VED TRAPP



MIDTPOST
ROM 103

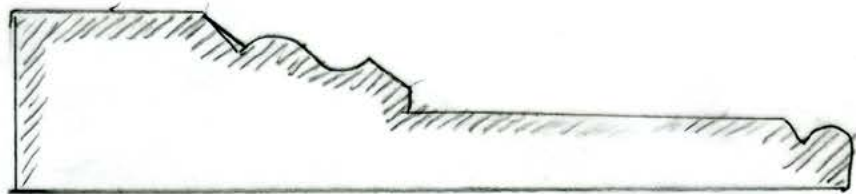




DØR FRA 206 TIL 209 PROFILER




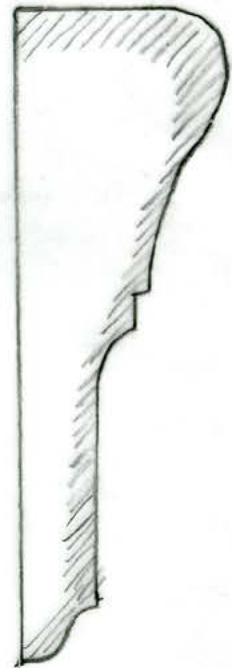
FOTLIST
ROM 206



GERIKT DØR ROM 206



VINDUSGERIKT OG BUNNGERIKT
ROM 206



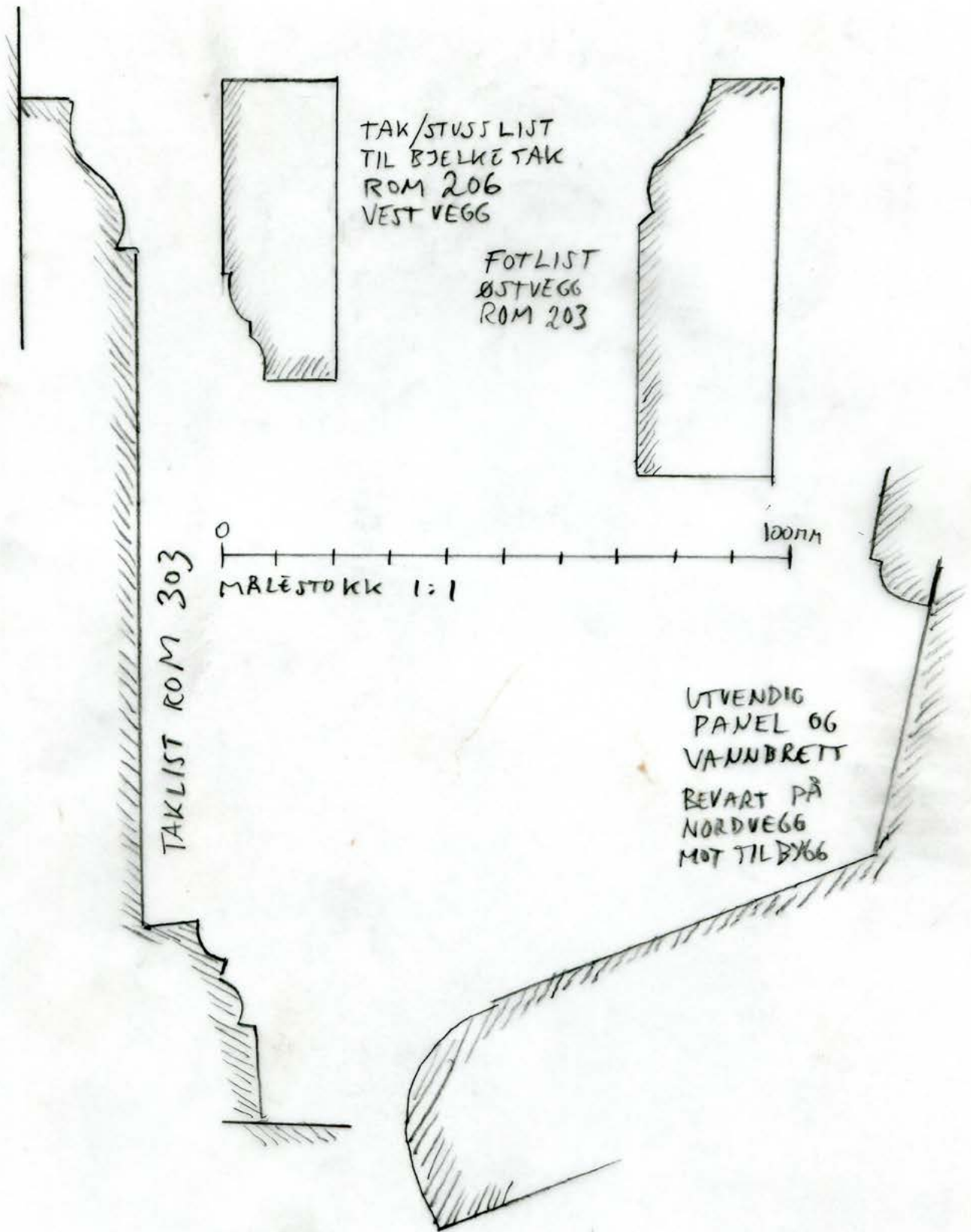
DØR MOT VEST ROM 201



DØRGERIKT MOT VEST ROM 201



GERIKT ROM 201





PERLESTAFFPANEL ROM 203



PERLESTAFFPANEL ROM 201



FASANEL ROM 205



DØRGERIKT 302




PERLESTAFFPANEL VEGG 207. HJMLING 207 OG 209



PERLESTAFFPANEL SYD-, ØST OG DELS VESTVEGG ROM 104



VINDUSGERIKT ROM 307



ISUNGERIKT VINDU ROM 307



FOTLIST ROM 307

REGISTRERINGER: EKSTERIØR

Eksteriøret er kun summarisk registrert da det lå utenfor oppdraget.



Kalfarveien syddover. Søndre Fløen bak jernbanebroen.



Tilbygget med forretningslokale



Vestfasaden



Vestfasaden



Nordfasaden



Sydfasaden



Vestfasaden



Vinduer på vestfasaden



Sydfasaden




Østfasaden



Gårdsrommet mellom hovedbygning og fløy. Nord.




Nordfasaden



Nedgang til kjelleretasjen langs sidefløyens østfasade.



Sidefløyens østfasade



Passasje med trapp langs sydfasaden



Vindu fra 1830-årene. Vestfasaden



Kjellervindu 1878



Kjellervindu 1878



Yngre kjellervindu




Kjeller/kjøkkenvindu 1878



Kjøkkendør kjeller 1878

Sidefløyens forretningslokale





Midtre vindu mot vest.



Over: Vegg mot vest. på bakgrunn av litografi 1848 antas at utgangsdør var ved søndre (til venstre) vindu.


Under: Vegg mot syd





Over: Vegg og pipeløp mot øst. (sett fra vest).


Under: Vegg mot nord.






Over: Vegg mot øst. Nordre del.


Under: Vegg mot øst. Søndre del.






Over: Pipeløp og gjenstående skillevegg mot syd.

Under: Skillevegg mot syd samt bjelkelag. Bjelkelag dels ikke opprinnelig. Skjøtt inn ved tidligere grue.






Over: Innskjøting av bjelker der grue er fjernet. Pipeløp 1878.

Bjelkelag under nordre del av kjøkken.






Bjelkelag under nordre del av kjøkken 203.



Bjelkelag under søndre del av kjøkken 203 samt kammers 206. Opprinnelige bjelker bevart, men forsterket med nye.







Bjelkelag under søndre del av kjøkken 203 samt kammers 206. Opprinnelige bjelker bevart, men forsterket med nye.



Over: Søndre del av bjelkelag under kjøkken 203 og kammer 206.


Under: Nordre del av bjelkelag under kjøkken 203 og kammer 206.





Over: Bjelkelaget mot søndre kjellervegg. Yngre stokker er lagt inn som forsterkning mellom eldre råteangrepne stokker.

Under: Bjelkelaget mot nordre vegg. Yngre stokker er lagt inn som forsterkning mellom eldre råteangrepne stokker.





Midtre del av bjelkelaget mot stuene 204 og 205. Det er sannsynlig at en lettvegg som avdelte kjelleren i to seksjoner har stått her (I øst-vest retning).




Over og under: Brannmur og bakenforliggende pipeløp sett mot øst fra syd. Pipeløpet inneholder eldre type sten enn brannmuren. Antagelig gjenbrukt etter nedrivning av grue med fundament for oppbygging av ny pipe med brannmurer til tilstøtende nyinnredede kjellerrom.





Over: Mot syd. Etterkrigs platekledninger.
Under: Himling avkledd. Bordhimling og listverk anno 1878.





Over: Vegg mot nord. Avdekket til 1878. Sekundær labankdør.

Under: Vegg mot øst. Avdekket til 1878. Yngre støpt mur.





Over: Vegg mot vest. Avdekket. Gjensperret dør mot vest.

Under: Vegg mot syd. Avdekket.



KALFARVEIEN 120 Hovedbygning	DATO AVDEKKET/SIGN.	DATO AVLEST/SIGN.
ROM NR. OG BETEGNELSE 101	BYGNINGSDEL Himling	LOKALISERINGSKODE RK 033

SJIKT	NCS KODE	BESKRIVELSE: STRØK, PÅFØRING, GLANS	MERKNAD
0	-	treverk	friskt
1	2020-Y20R	overflate blank	Linolje
2	1515-Y30R	overflate blank	"
3	2020-Y10R	overflate blank	"
4	2010-Y10R	overflate halvblank	"
5	2010-Y	overflate halvblank	"
6	4030-R90B	overflate matt/halvblank	alkyd



KALFARVEIEN 120 Hovedbygning	DATO AVDEKKET/SIGN.	DATO AVLEST/SIGN.
ROM NR. OG BETEGNELSE 101	BYGNINGSDEL Taklist	LOKALISERINGSKODE RK 034

SJIKT	NCS KODE	BESKRIVELSE: STRØK, PÅFØRING, GLANS	MERKNAD
0	-	treverk	friskt
1	2010-Y30R	overflate halvblank	Linolje
2	2030-Y30R	overflate halvblank	"
3	2020-Y20R	overflate halvblank	"
4	3020-Y10R	overflate halvblank	"
5	2010-Y20R	overflate halvblank	"
6	4030-Y10R +mørkere	overflate ådrings eller svampteknikk matt/halvblank	alkyd




KALFARVEIEN 120 Hovedbygning	DATO AVDEKKET/SIGN.	DATO AVLEST/SIGN.
ROM NR. OG BETEGNELSE 101	BYGNINGSDEL Vindusgerikt	LOKALISERINGSKODE RK 040

SJIKT	NCS KODE	BESKRIVELSE: STRØK, PÅFØRING, GLANS	MERKNAD
0	-	treverk	friskt
1	2010-Y20R	overflate halvblank	linolje
2	2010-Y30R	overflate halvblank	
3	2020-Y20R	overflate halvblank	
4	4010-G70Y	overflate matt	
5	5020-G50Y	overflate blank	alkyd
6	2010-G90Y	overflate matt	
7	2010-Y20R	overflate blank	



KALFARVEIEN 120 Hovedbygning	DATO AVDEKKET/SIGN.	DATO AVLEST/SIGN.
ROM NR. OG BETEGNELSE 101	BYGNINGSDEL Vegg vest	LOKALISERINGSKODE RK 035

SJIKT	NCS KODE	BESKRIVELSE: STRØK, PÅFØRING, GLANS	MERKNAD
0	-	treverk	friskt
1	2020-Y50R	overflate matt	linolje
2	3010-Y30R	overflate halvblank	
3	2020-Y20R	overflate halvblank	
4	3020-G50Y	overflate matt	
5	4020-G30Y	overflate halvblank	
6	4030-Y50R	overflate halvblank	alkyd
7	4020-Y20R 7010-Y50R	Tapet spettet	papir




KALFARVEIEN 120 Hovedbygning	DATO AVDEKKET/SIGN.	DATO AVLEST/SIGN.
ROM NR. OG BETEGNELSE 101 Kjeller	BYGNINGSDEL Dørgerikt	LOKALISERINGSKODE RK 036

SJIKT	NCS KODE	BESKRIVELSE: STRØK, PÅFØRING, GLANS	MERKNAD
0	-	treverk	friskt
1	2010-Y30R	overflate halvblank	linolje
2	2020-Y20R	overflate halvblank	
3	3020-G40Y	overflate halvblank	
4	4020-G30Y	overflate halvblank	alkyd?
5			
6	1510-Y20R	overflate halvblank	alkyd
7	3020-Y10R	overflate halvblank	
8	-	ådring som taklist	



KALFARVEIEN 120 Hovedbygning	DATO AVDEKKET/SIGN.	DATO AVLEST/SIGN.
ROM NR. OG BETEGNELSE 101 Kjeller	BYGNINGSDEL Brannmur	LOKALISERINGSKODE RK 037


SJIKT	NCS KODE	BESKRIVELSE: STRØK, PÅFØRING, GLANS	MERKNAD
0	-	treverk	friskt
1	2010-Y30R	overflate matt	limfarge?
2	3502-Y	overflate matt	linolje
3	4010-G90Y	overflate matt/halvblank	
4	2020-Y10R	underlag?	
5	3030-Y10R	overflate halvblank	
6	4010-G90Y	overflate halvblank	alkyd
7	4020-Y60R	overflate halvblank	
8	4005-G80Y	overflate blank	



RK 39 og 40 inneholder samme som RK 36 men færre fargesjikt

KALFARVEIEN 120 Hovedbygning	DATO AVDEKKET/SIGN.	DATO AVLEST/SIGN.
ROM NR. OG BETEGNELSE 101	BYGNINGSDEL Dør syd	LOKALISERINGSKODE RK 041

SJIKT	NCS KODE	BESKRIVELSE: STRØK, PÅFØRING, GLANS	MERKNAD
0	-	treverk	friskt
1	beige	grunning	linolje
2	1515-Y30R	overflate blank	
3	2010-Y30R	overflate halvblank	
4	2020-Y20R	overflate blank	
5	3020-G30Y	underlag	
6	4020-G30Y	overflate matt	
7	4030-G30Y	overflate halvblank	
8	1510-Y10R	overflate blank	alkyd?
9	3020-Y30R +4010-Y50R	enkel ådring eller lasering	
10	3000-N	overflate	
11	4005-Y20R	overflate	





- 1. Mot syd
- 2. Mot nord
- 3. Mot øst
- 4. Mot vest
- 5. Mot sydvest



Over: Kjøkkenvegg mot øst. Spor etter innredning. Benk og to skap.

Under: samme som over.





Over: Vegg mot nord.

Under: Vegg mot vest.





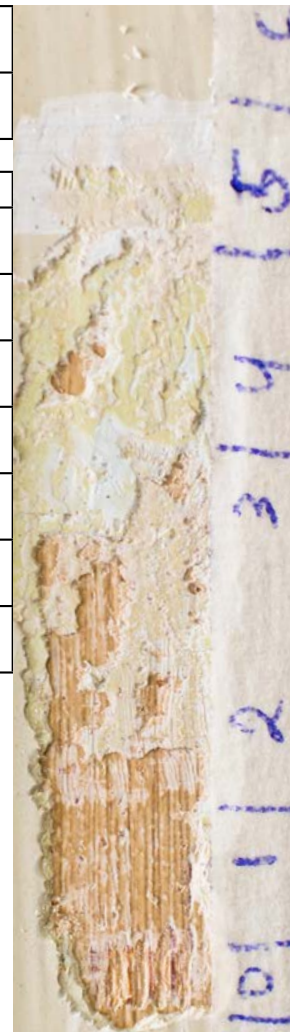
Over: Vegg mot syd.

Under: Himling. Opp er lik øst. Ned er lik vest.



KALFARVEIEN 120 Hovedbygning	DATO AVDEKKET/SIGN.	DATO AVLEST/SIGN.
ROM NR. OG BETEGNELSE 102	BYGNINGSDEL Himling	LOKALISERINGSKODE RK 017

SJIKT	NCS KODE	BESKRIVELSE: STRØK, PÅFØRING, GLANS	MERKNAD
0	-	treverk	friskt
1	3030-Y30R	overflate halvblank men en hvit/beige bunn fremstår nesten som en enkel ådring	linolje
2	2010-Y20R	knudretet ødelagt	
3	1510-G80Y	overflate?	limfarge med linolje?
4	2020-Y	overflate	linolje
5	1505-Y10R		alkyd
6	2010-Y30R	overflate	



KALFARVEIEN 120 Hovedbygning	DATO AVDEKKET/SIGN.	DATO AVLEST/SIGN.
ROM NR. OG BETEGNELSE 102	BYGNINGSDEL Dør syd	LOKALISERINGSKODE RK 019

SJIKT	NCS KODE	BESKRIVELSE: STRØK, PÅFØRING, GLANS	MERKNAD
0	-	treverk	friskt
1	3020-Y30R	grunn	linolje
2	3020-Y20R	overflate	
3	4030-G70Y	overflate	
4	6010-B70G	overflate ?	linolje
5	6020-G	overflate	linolje?
6	6502-G	overflate	alkyd
7	1505-Y	overflate	
8	3020-B90G	overflate	
9	3010-G	overflate blank	



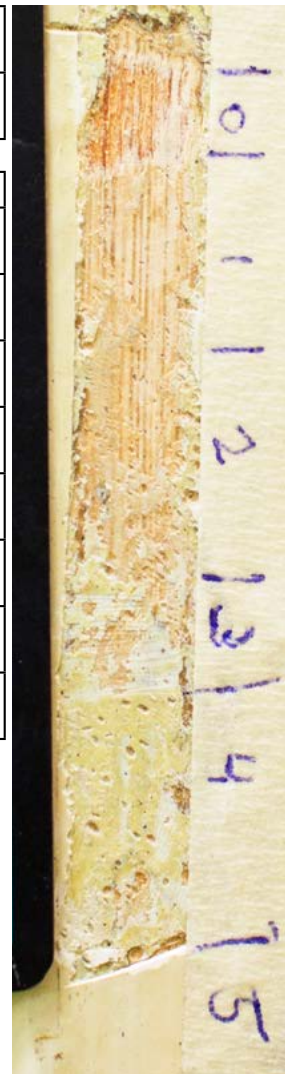
KALFARVEIEN 120 Hovedbygning	DATO AVDEKKET/SIGN.	DATO AVLEST/SIGN.
ROM NR. OG BETEGNELSE 102	BYGNINGSDEL Vegg vest	LOKALISERINGSKODE RK 020

SJIKT	NCS KODE	BESKRIVELSE: STRØK, PÅFØRING, GLANS	MERKNAD
0	-	treverk pløyd panel	friskt
1	2020-Y40R	underlag? matt	linolje
2	3020-Y20R	halvblank	linolje
3	4020-G70Y	matt	
4	4030-G10Y	halvblank/matt	
5	2030-Y10R	halvblank/matt	alkyd?
6	3005-G50Y	halvblank/matt	
7	1505-G90Y	blank	alkyd



KALFARVEIEN 120 Hovedbygning	DATO AVDEKKET/SIGN.	DATO AVLEST/SIGN.
ROM NR. OG BETEGNELSE 102	BYGNINGSDEL Taklist vest	LOKALISERINGSKODE RK 018

SJIKT	NCS KODE	BESKRIVELSE: STRØK, PÅFØRING, GLANS	MERKNAD
0	-	treverk	friskt
1	3020-Y30R +beige under	laserende	linolje
2	3020-Y10R	matt	linolje
3	2005-Y10R	matt	
4	2020-Y		linolje?
5	2010-Y10R	blank	alkyd
6			
7			




KALFARVEIEN 120 Hovedbygning	DATO AVDEKKET/SIGN.	DATO AVLEST/SIGN.
ROM NR. OG BETEGNELSE 102	BYGNINGSDEL Vinduskarm sydvegg	LOKALISERINGSKODE RK 021

SJIKT	NCS KODE	BESKRIVELSE: STRØK, PÅFØRING, GLANS	MERKNAD
0	-	treverk	friskt
1	2005-Y50R	overflate	linolje
2	2002-Y	"	"
3	1505-G90Y	"	"
4	1505-Y20R	"	"
5	2005-Y30R	" ?	" ?
6	2002-Y50R	" ?	alkyd



KALFARVEIEN 120 Hovedbygning	DATO AVDEKKET/SIGN.	DATO AVLEST/SIGN.
ROM NR. OG BETEGNELSE 102	BYGNINGSDEL Vindu smyg	LOKALISERINGSKODE RK 022

SJIKT	NCS KODE	BESKRIVELSE: STRØK, PÅFØRING, GLANS	MERKNAD
0	-	treverk	friskt
1	3005-Y20R	(spor av beige grunn under)	linolje
2	3010-Y	overflate halvblank	"
3	2010-G80Y + 2020-G90Y	ådring??? blank	"
4	2005-Y10R	overflate halvblank	"
5	1002-Y	grunn ??	alkyd
6	2005-Y20R	overflate halvblank	alkyd



KALFARVEIEN 120 Hovedbygning	DATO AVDEKKET/SIGN.	DATO AVLEST/SIGN.
ROM NR. OG BETEGNELSE 102 kjeller kjøkken	BYGNINGSDEL Dør ramme sydvegg	LOKALISERINGSKODE RK 024

SJIKT	NCS KODE	BESKRIVELSE: STRØK, PÅFØRING, GLANS	MERKNAD
0	-	treverk	
1	lys beige	grunning	linolje
2	2010-Y30R	overflate	linolje
3	3010-Y30R	overflate	"
4	3010-Y30R		"
5	4010-Y10R		"
6	3020-Y10R + mørkere	ådring?	"
7	2020-Y10R	overflate halvblank	"
8	1510-Y20R	overflate blank	" ?
9	3020-G80Y	overflate halvblank	alkyd




KALFARVEIEN 120 Hovedbygning	DATO AVDEKKET/SIGN.	DATO AVLEST/SIGN.
ROM NR. OG BETEGNELSE 102 kjeller kjøkken	BYGNINGSDEL Dør gerikt sydvegg	LOKALISERINGSKODE RK 025

SJIKT	NCS KODE	BESKRIVELSE: STRØK, PÅFØRING, GLANS	MERKNAD
0	-	treverk	friskt
1	3020-Y30R	grunning	linolje
2	3020-Y20R	overflate	linolje
3	6010-G10Y	"	" ?
4	6005-G80Y	"	alkyd?
5	2010-G90Y	"	alkyd
6	3020-G20Y	"	"
7	3060-Y50R	"	"



KALFARVEIEN 120 Hovedbygning	DATO AVDEKKET/SIGN.	DATO AVLEST/SIGN.
ROM NR. OG BETEGNELSE 102 kjeller kjøkken	BYGNINGSDEL Dør ramme sydvegg	LOKALISERINGSKODE RK 023

SJIKT	NCS KODE	BESKRIVELSE: STRØK, PÅFØRING, GLANS	MERKNAD
0	-	treverk	
1	1505-Y30R	grunning	linolje
2	2010-Y20R	overflate	linolje
3	3010-Y30R	overflate	"
4	2010-Y30R		"
5	3010-Y10R		"
6	3020-Y20R	bunn ådring	"
7	5020-Y30R	ådring	"
8	3020-Y	overflate	"
9	2020-G70Y	overflate ?	alkyd
10	4020-G90Y	overflate	alkyd



KALFARVEIEN 120 Hovedbygning	DATO AVDEKKET/SIGN.	DATO AVLEST/SIGN.
ROM NR. OG BETEGNELSE 102	BYGNINGSDEL Vegg bak / i skap østvegg	LOKALISERINGSKODE RK 026

SJIKT	NCS KODE	BESKRIVELSE: STRØK, PÅFØRING, GLANS	MERKNAD
0	-	treverk trehvitt bak hyller skapvegger.	
1	202-Y10R	overflate	Linolje
2	3040-Y20R	"	"
3	4005-G80Y	"	"
4	3010-G40Y	"	alkyd?
5	3010-G40Y	"	"



KALFARVEIEN 120 Hovedbygning	DATO AVDEKKET/SIGN.	DATO AVLEST/SIGN.
ROM NR. OG BETEGNELSE 102	BYGNINGSDEL vegg mellom skap østvegg	LOKALISERINGSKODE RK 027

SJIKT	NCS KODE	BESKRIVELSE: STRØK, PÅFØRING, GLANS	MERKNAD
0	-	treverk	friskt
1	2020-Y40R	overflate??	Linolje
2	3030-Y10R	overflate	"
3	4040-G20Y	"	alkyd?
4	3030-Y10R	"	alkyd
5	3005-G80Y	"	"
6	2010-Y10R	"	"



KALFARVEIEN 120 Hovedbygning	DATO AVDEKKET/SIGN.	DATO AVLEST/SIGN.
ROM NR. OG BETEGNELSE 102 kjeller kjøkken	BYGNINGSDEL Dørgerikt nord	LOKALISERINGSKODE RK 028

SJIKT	NCS KODE	BESKRIVELSE: STRØK, PÅFØRING, GLANS	MERKNAD
0	-	treverk	friskt
1	3020-Y30R	overflate?	linolje
2	3030-Y20R	overflate blank	"
3	6010-B90G	" matt	alkyd?
4	7000-N	" blank	alkyd
5	1510-Y	" halvblank	"
6	3010-G10Y	" blank	"
7	4010-G30Y	" blank	"




KALFARVEIEN 120 Hovedbygning	DATO AVDEKKET/SIGN.	DATO AVLEST/SIGN.
ROM NR. OG BETEGNELSE 102 kjeller kjøkken	BYGNINGSDEL Dør ramtre nordvegg	LOKALISERINGSKODE RK 029

SJIKT	NCS KODE	BESKRIVELSE: STRØK, PÅFØRING, GLANS	MERKNAD
0	-	treverk	friskt
1	3020-Y30R	overflate halvblank	linolje
2	3030-Y30R	laserende virkning	"
3	3020-Y20R	ådring underlag?	"
4	6002-B	overflate halvblank	linolje?
5	6010-G10Y	" "	linolje?
6	3010-G	" "	alkyd?
7	3010-G10Y	" "	alkyd
8	3010-G20Y	" blank	alkyd



KALFARVEIEN 120 Hovedbygning	DATO AVDEKKET/SIGN.	DATO AVLEST/SIGN.
ROM NR. OG BETEGNELSE 102 kjeller kjøkken	BYGNINGSDEL stolpe mellom dør og pipe nord	LOKALISERINGSKODE RK 030

SJIKT	NCS KODE	BESKRIVELSE: STRØK, PÅFØRING, GLANS	MERKNAD
0	-	treverk	
1	3020-Y10R	underlag matt / halvblank	Linolje
2	3020-Y20R	overflate "	"
3	4020-G50Y	"	"
4	5020-G50Y	"	"
5	4030-G10Y	" halvblank	alkyd?
6	2030-Y10R	" halvblank/blank	Alkyd?
7	3005-G80Y	" halvblank	alkyd?
8	1005-Y10R	"	alkyd
9	2020-Y	"	alkyd



KALFARVEIEN 120 Hovedbygning	DATO AVDEKKET/SIGN.	DATO AVLEST/SIGN.
ROM NR. OG BETEGNELSE 102 kjeller kjøkken	BYGNINGSDEL pipeløp	LOKALISERINGSKODE RK 031

SJIKT	NCS KODE	BESKRIVELSE: STRØK, PÅFØRING, GLANS	MERKNAD
0	hvit	kalkpuss	kalk
1	2020-Y10R	overflate matt	kalk
2	4010-Y30R	overflate	Linolje
3	3020-Y10R	"	"
4	3030-Y10R	"	"
5	3020-Y10R	"	"
6	4030-G10Y	"	"
7	mørkere	"	"
8	2030-Y10R	"	alkyd
8	3010-G60Y	"	alkyd
9	2020-Y	"	alkyd



KALFARVEIEN 120 Hovedbygning	DATO AVDEKKET/SIGN.	DATO AVLEST/SIGN.
ROM NR. OG BETEGNELSE 102 kjeller kjøkken	BYGNINGSDEL	LOKALISERINGSKODE RK 032

SJIKT	NCS KODE	BESKRIVELSE: STRØK, PÅFØRING, GLANS	MERKNAD
0	-	treverk	
1	3020-Y30R		linolje
2	3030-Y50R		"
3	3020-Y10R		"
4	1510-G90Y		alkyd?
5	3010-G10Y		Alkyd



KALFARVEIEN 120 Hovedbygning	DATO AVDEKKET/SIGN.	DATO AVLEST/SIGN.
ROM NR. OG BETEGNELSE 102 kjeller kjøkken	BYGNINGSDEL	LOKALISERINGSKODE RK 033

SJIKT	NCS KODE	BESKRIVELSE: STRØK, PÅFØRING, GLANS	MERKNAD
0	-	treverk	friskt
1	3020-Y30R		
2	3030-Y30R		
3	2010-Y10R		
4	3020-Y10R		
5	2010-G80Y		
6	1510-G90Y		
7	3010-G10Y		
8			





Over: Vegg mot syd før avdekking. Vegg mot vest til høyre.



Over: Vegg mot øst før avdekking. Under: Vegg nord før avdekking.





Over: Vegg mot syd etter avdekking.

Under. Vegg mot øst etter avdekking.





Over: Vegg mot vest etter avdekking.

Under: Vegg mot nord etter avdekking.





Himling etter avdekking. Vest til venstre.

KALFARVEIEN 120 Hovedbygning	DATO AVDEKKET/SIGN.	DATO AVLEST/SIGN.
ROM NR. OG BETEGNELSE 103 værelse	BYGNINGSDEL himling	LOKALISERINGSKODE RK 016

SJIKT	NCS KODE	BESKRIVELSE: STRØK, PÅFØRING, GLANS	MERKNAD
0	-	treverk håndhøvlet ulike bredder	friskt
1	1510-Y30R	overflate matt/halvblank	linolje
2	1510-Y30R	“ blank	“
3	1515-Y10R	“ matt	“
4	2020-Y10R	“ halvblank	“
5	2010-Y20R	“ “	“



KALFARVEIEN 120 Hovedbygning	DATO AVDEKKET/SIGN.	DATO AVLEST/SIGN.
ROM NR. OG BETEGNELSE 103	BYGNINGSDEL Taklist	LOKALISERINGSKODE RK 009

SJIKT	NCS KODE	BESKRIVELSE: STRØK, PÅFØRING, GLANS	MERKNAD
0	-	treverk håndhøvlet (bakside med rundhøvel)	friskt
1	1510-Y60R	overflate halvblank	linolje
2	1510-Y40R	“ “	“
3	2010-Y30R	“ blank	“
4	1505-Y20R	“ “	alkyd
5	1005-Y10R	“ “	“

KALFARVEIEN 120 Hovedbygning	DATO AVDEKKET/SIGN.	DATO AVLEST/SIGN.
ROM NR. OG BETEGNELSE 103	BYGNINGSDEL brannmur østvegg	LOKALISERINGSKODE RK 015

SJIKT	NCS KODE	BESKRIVELSE: STRØK, PÅFØRING, GLANS	MERKNAD
0	-	kalk puss	kalk
1	3030-Y30R	overflate halvblank	linolje
2	4005-Y20R	“ “	“
3	5010-Y10R	“ ?	“
4	2010-G70Y	“ matt	“
5	4010-G10Y	“ halvblank	“
6	3030-Y40R	“ “	“
7	4005-G50Y	“ matt	alkyd
8	1005-Y30R	“ matt / halvblank	“



KALFARVEIEN 120 Hovedbygning	DATO AVDEKKET/SIGN.	DATO AVLEST/SIGN.
ROM NR. OG BETEGNELSE 103	BYGNINGSDEL Dørgerikt øst	LOKALISERINGSKODE RK 011

SJIKT	NCS KODE	BESKRIVELSE: STRØK, PÅFØRING, GLANS	MERKNAD
0	-	treverk	friskt
1	2005-Y40R	grunning	linolje
2	1510-Y30R	overflate matt	“
3	2010-Y30R	“ “	“
4	2010-Y	“ halvblank	“
5	2010-Y10R	“ “	“
6	2010-Y20R	“ “ tynn	“
7	3030-Y50R	“ blank	“ ?
8	5020-Y30R	“ halvblank	alkyd
9	6000-N	“ “	“



KALFARVEIEN 120 Hovedbygning	DATO AVDEKKET/SIGN.	DATO AVLEST/SIGN.
ROM NR. OG BETEGNELSE 103	BYGNINGSDEL brannmurlist	LOKALISERINGSKODE RK 014

SJIKT	NCS KODE	BESKRIVELSE: STRØK, PÅFØRING, GLANS	MERKNAD
0	-	treverk	friskt
1	1510-Y20R	grunn	Linolje
2	1510-Y	overflate halvblank	"
3	2010-Y10R	" blank	"
4	2005-Y10R	sparkelaktig matt	
5	1505-Y10R	overflate blank	"
6	2010-Y20R	" ? matt	" ?
7	1510-G90Y	overflate halvblank / matt	" ?
8	3030-Y50R	" halvblank	alkyd
9	5502-Y	" "	"
10	1510-G90Y	" "	"
11	1005-Y10R	" "	"



KALFARVEIEN 120 Hovedbygning	DATO AVDEKKET/SIGN.	DATO AVLEST/SIGN.
ROM NR. OG BETEGNELSE 103	BYGNINGSDEL Dør ramtre	LOKALISERINGSKODE RK 012

SJIKT	NCS KODE	BESKRIVELSE: STRØK, PÅFØRING, GLANS	MERKNAD
0	-	treverk	friskt
1	1510-Y60R	overflate matt	linolje
2	2010-Y20R	“ halvblank	“
3	1510-Y20R	underlag? matt (sparkelaktig)	“
4	2010-Y30R	overflate matt	“
5	3020-Y30R	“ halvblank	“
6	5020-Y30R	“ matt	alkyd?
7	5005-G80Y	“ matt / halvblank	alkyd
8	1005-Y10R	“ blank	“




KALFARVEIEN 120 Hovedbygning	DATO AVDEKKET/SIGN.	DATO AVLEST/SIGN.
ROM NR. OG BETEGNELSE 103	BYGNINGSDEL Vegg mot øst	LOKALISERINGSKODE RK 017

SJIKT	NCS KODE	BESKRIVELSE: STRØK, PÅFØRING, GLANS	MERKNAD
0	-	treverk	friskt
1	2020-Y40R	overflate halvblank	linolje
2	4502-Y	underlag? matt	“
3	3502-Y	overflate matt	“
4	1515-G60Y	overflate blank	“
5	2010-G60Y	“ halvblank	“
6	3020-G20Y	“ “	alkyd?
7	4020-G30Y	“ matt	alkyd
8	3030-Y40R	“ halvblank	“
9	5020-Y70R / 4010-Y50R	spettet	tapet papir


KALFARVEIEN 120 Hovedbygning	DATO AVDEKKET/SIGN.	DATO AVLEST/SIGN.
ROM NR. OG BETEGNELSE 103	BYGNINGSDEL Vindusgerikt vestvegg	LOKALISERINGSKODE RK 010

SJIKT	NCS KODE	BESKRIVELSE: STRØK, PÅFØRING, GLANS	MERKNAD
0	-	treverk	friskt
1	1505-Y30R	overflate halvblank/matt	linolje
2	1510-G90Y	overflate blank	"
3	2010-Y10R	overflate blank / halvblank	"
4	1510-G80Y	" "	"
5	2010-G70Y	" "	" ?
6	1505-Y	" "	alkyd
7	1005-Y30R	" "	alkyd






Over: Vegg mot syd inklusive sekundær skillevegg før avdekking.
Under: Samme perspektiv som over etter avdekking.





Over: Vegg mot nord med inngang til butikklokale etter avdekking

Under Vegg mot øst etter avdekking.







Over: Vegg mot vest etter avdekking.

Under: Utsnitt av taklist mot syd.





Perspektiv mot øst.



Perspektiv mot vest.




Himling. Opp er øst. Ned er vest.



Detaljer vindu mot vest.

KALFARVEIEN 120 Hovedbygning	DATO AVDEKKET/SIGN.	DATO AVLEST/SIGN.
ROM NR. OG BETEGNELSE 104	BYGNINGSDEL Vinduskarm	LOKALISERINGSKODE RK 014

SJIKT	NCS KODE	BESKRIVELSE: STRØK, PÅFØRING, GLANS	MERKNAD
0	-	treverk	friskt
1	2005-G70Y		linolje
2	1502-G		"
3	1502-G50Y		"
4	1502-Y		"
5	1002-Y50R		alkyd
6	2005-Y50R		"




KALFARVEIEN 120 Hovedbygning	DATO AVDEKKET/SIGN.	DATO AVLEST/SIGN.
ROM NR. OG BETEGNELSE 104	BYGNINGSDEL Foring vinduskarm	LOKALISERINGSKODE RK 015

SJIKT	NCS KODE	BESKRIVELSE: STRØK, PÅFØRING, GLANS	MERKNAD
0	-	treverk	friskt
1	2005-R		linolje
2	2005-G70Y		"
3	2005-G60Y		"
4	1505-G80Y		"
5	0804-Y30R		alkyd
6	4020-Y30R		"



KALFARVEIEN 120 Hovedbygning	DATO AVDEKKET/SIGN.	DATO AVLEST/SIGN.
ROM NR. OG BETEGNELSE 104	BYGNINGSDEL Veggpanel ved vindu	LOKALISERINGSKODE RK 016

SJIKT	NCS KODE	BESKRIVELSE: STRØK, PÅFØRING, GLANS	MERKNAD
0	-	treverk	friskt
1	3005-G80Y		linolje
2	4010-Y50R		"
3	2502-Y		alkyd
4	1002-Y		alkyd
5	1505-Y30R		alkyd



KALFARVEIEN 120 Hovedbygning	DATO AVDEKKET/SIGN.	DATO AVLEST/SIGN.
ROM NR. OG BETEGNELSE 104	BYGNINGSDEL	LOKALISERINGSKODE RK 017

SJIKT	NCS KODE	BESKRIVELSE: STRØK, PÅFØRING, GLANS	MERKNAD
0	-	treverk	friskt
1	3005-Y20R		linolje ?
2	4020-Y40R		alkyd
3	2005-Y50R		"



KALFARVEIEN 120 Hovedbygning	DATO AVDEKKET/SIGN.	DATO AVLEST/SIGN.
ROM NR. OG BETEGNELSE 104	BYGNINGSDEL Dørgerikt	LOKALISERINGSKODE RK 018

SJIKT	NCS KODE	BESKRIVELSE: STRØK, PÅFØRING, GLANS	MERKNAD
0	-	treverk	friskt
1	3020-Y20R		linolje
2	3502-Y		"
3	2005-Y10R		"
4	3500-N		alkyd
5	1005-Y20R		alkyd



KALFARVEIEN 120 Hovedbygning	DATO AVDEKKET/SIGN.	DATO AVLEST/SIGN.
ROM NR. OG BETEGNELSE 104	BYGNINGSDEL Dørgerikt østvegg	LOKALISERINGSKODE RK 020

SJIKT	NCS KODE	BESKRIVELSE: STRØK, PÅFØRING, GLANS	MERKNAD
0	-	treverk	friskt
1	2020-Y40R		linolje
2	4005-Y20R		alkyd
3	4005-G50Y		"
4	1002-Y		"




KALFARVEIEN 120 Hovedbygning	DATO AVDEKKET/SIGN.	DATO AVLEST/SIGN.
ROM NR. OG BETEGNELSE 104	BYGNINGSDEL Panel til vesntre for dør sydvegg	LOKALISERINGSKODE RK 019

SJIKT	NCS KODE	BESKRIVELSE: STRØK, PÅFØRING, GLANS	MERKNAD
0	-	treverk	friskt
1	3010-Y10R		linolje
2	4020-Y40R		alkyd
3	2005-Y20R		"
4	1005-G80Y		"
5	0603-Y80R		"



KALFARVEIEN 120 Hovedbygning	DATO AVDEKKET/SIGN.	DATO AVLEST/SIGN.
ROM NR. OG BETEGNELSE 104	BYGNINGSDEL Vegg mot nord, østre del	LOKALISERINGSKODE RK 021

SJIKT	NCS KODE	BESKRIVELSE: STRØK, PÅFØRING, GLANS	MERKNAD
0	-	treverk	friskt
1	1005-Y10R		alkyd?
2	1002-Y		alkyd




KALFARVEIEN 120 Hovedbygning	DATO AVDEKKET/SIGN.	DATO AVLEST/SIGN.
ROM NR. OG BETEGNELSE 104	BYGNINGSDEL Vegg mot nord, vestre del	LOKALISERINGSKODE RK 022

SJIKT	NCS KODE	BESKRIVELSE: STRØK, PÅFØRING, GLANS	MERKNAD
0	-	treverk	friskt
1	3005-G20Y		alkyd?
2	4010-G30Y		alkyd



KALFARVEIEN 120 Hovedbygning	DATO AVDEKKET/SIGN.	DATO AVLEST/SIGN.
ROM NR. OG BETEGNELSE 104	BYGNINGSDEL Himling	LOKALISERINGSKODE RK 023


SJIKT	NCS KODE	BESKRIVELSE: STRØK, PÅFØRING, GLANS	MERKNAD
0	-	treverk	friskt
1	2005-G90Y		alkyd?
2	1510-G90Y		alkyd



201 - GANG/TRAPPEROM NORD



Over: Hovedinngangsdøren mot nord. Antagelig opprinnelig dør fra 1878.



Over: Trappen til annen etasje. Østre del av trapperommet. Under trappen et kott med opprinnelig (1878) gjennomgang til boligrom i østre del av bygningen.




Til venstre: Trappeåpningen mot annen etasje.




Over: Vegg mot nord med tofløyet hovedinngangsdør fra 1878.

Under: Trapperommets himling. Ned er øst.



Over: Trapperommet mot øst med trapp/kott


Under: Trapperommet mot vest. Dør mot 203.






Over: Trapperommets gulv. Ned er mot vest.

Under: Trapperommets himling etter riving av lettvegg mot vest og syd. Lettveggene og avdelingen av trap- pens underside er sekundære.





Over: Trapperommets gulv. Ned er syd.



Over: Sekundær skrå/kottvegg under trapp



Til venstre: Sekundær lettvegg mot syd møter eldre, men sekundær lettvegg mot vest. Sydvegg er profilssaget for tilpasning mot taklist på vestvegg.


KALFARVEIEN 120 Hovedbygning	DATO AVDEKKET/SIGN.	DATO AVLEST/SIGN.
ROM NR. OG BETEGNELSE 201	BYGNINGSDEL Dørgerikt mot vest	LOKALISERINGSKODE RK 067

SJIKT	NCS KODE	BESKRIVELSE: STRØK, PÅFØRING, GLANS	MERKNAD
0	-	treverk	friskt
1	1505-Y50R	grunn?	alkyd?
2	4010-B10G	overflate	"
3	0603-Y40R	Overflate	"



KALFARVEIEN 120 Hovedbygning	DATO AVDEKKET/SIGN.	DATO AVLEST/SIGN.
ROM NR. OG BETEGNELSE 201	BYGNINGSDEL Veggpanel mot syd	LOKALISERINGSKODE RK 068

SJIKT	NCS KODE	BESKRIVELSE: STRØK, PÅFØRING, GLANS	MERKNAD
0	-	treverk	friskt
1	3020-G20Y	overflate	Linolje
2	1505-Y30R	overflate	Alkyd



KALFARVEIEN 120 Hovedbygning	DATO AVDEKKET/SIGN.	DATO AVLEST/SIGN.
ROM NR. OG BETEGNELSE 201	BYGNINGSDEL Dør ramtre , mot vest	LOKALISERINGSKODE RK 069

SJIKT	NCS KODE	BESKRIVELSE: STRØK, PÅFØRING, GLANS	MERKNAD
0	-	treverk	friskt
1	5020-Y10R		Linolje
2	5030-Y30R lysere/mørkere	enkel ådring?	Linolje?
3	0603-Y20R	overflate	Alkyd

KALFARVEIEN 120 Hovedbygning	DATO AVDEKKET/SIGN.	DATO AVLEST/SIGN.
ROM NR. OG BETEGNELSE 201	BYGNINGSDEL Panel mot syd	LOKALISERINGSKODE RK 083

SJIKT	NCS KODE	BESKRIVELSE: STRØK, PÅFØRING, GLANS	MERKNAD
0	-	treverk	friskt
1			
2			
3			
4			




KALFARVEIEN 120 Hovedbygning	DATO AVDEKKET/SIGN.	DATO AVLEST/SIGN.
ROM NR. OG BETEGNELSE 201	BYGNINGSDEL panel på skråvegg under trapp	LOKALISERINGSKODE RK 086

SJIKT	NCS KODE	BESKRIVELSE: STRØK, PÅFØRING, GLANS	MERKNAD
0	-	treverk	friskt
1			
2			
3			




KALFARVEIEN 120 Hovedbygning	DATO AVDEKKET/SIGN.	DATO AVLEST/SIGN.
ROM NR. OG BETEGNELSE 201	BYGNINGSDEL Trappevange underside	LOKALISERINGSKODE RK 087

SJIKT	NCS KODE	BESKRIVELSE: STRØK, PÅFØRING, GLANS	MERKNAD
0	-	treverk	friskt
1	3020-Y30R	grunn	Linolje
2	3030-Y20R	overflate	"
3	5020-G30Y	underlag	"
4	7010-G70Y	overflate	"
5	7010-Y70R	overflate	alkyd
6	4502-G	overflate	alkyd
7	4000-N	overflate	alkyd



KALFARVEIEN 120 Hovedbygning	DATO AVDEKKET/SIGN.	DATO AVLEST/SIGN.
ROM NR. OG BETEGNELSE 201	BYGNINGSDEL trappevange utside	LOKALISERINGSKODE RK 088

SJIKT	NCS KODE	BESKRIVELSE: STRØK, PÅFØRING, GLANS	MERKNAD
0	-	treverk	friskt
1	2020-Y40R		
2	3020-Y30R		
3	6010-G30Y		
4	7010-Y90R		
5	4502-G		
6	4500-N		



KALFARVEIEN 120 Hovedbygning	DATO AVDEKKET/SIGN.	DATO AVLEST/SIGN.
ROM NR. OG BETEGNELSE 201 Trapperom	BYGNINGSDEL Trapp baluster	LOKALISERINGSKODE RK 089

SJIKT	NCS KODE	BESKRIVELSE: STRØK, PÅFØRING, GLANS	MERKNAD
0	-	treverk	friskt
1	6010-Y30R		linolje
2	6010-Y30R		"
3	6020-G50Y		"
4	7010-Y70R		alkyd
5	1505-G90Y		alkyd
6	0804-Y30R		alkyd



KALFARVEIEN 120 Hovedbygning	DATO AVDEKKET/SIGN.	DATO AVLEST/SIGN.
ROM NR. OG BETEGNELSE 201 Trapperom	BYGNINGSDEL Vegg mot nord, høyre for hoveddør	LOKALISERINGSKODE RK 085

SJIKT	NCS KODE	BESKRIVELSE: STRØK, PÅFØRING, GLANS	MERKNAD
0	-	treverk	friskt
1	3020-Y10R	(på lysere beige bunn?)	linolje
2	3030-Y30R	overflate blank	"
3	3020-G40Y	" halvblank	"
4	4020-Y40R	overflate halvblank	alkyd
5	3040-Y10R	" blank	alkyd




KALFARVEIEN 120 Hovedbygning	DATO AVDEKKET/SIGN.	DATO AVLEST/SIGN.
ROM NR. OG BETEGNELSE 201 Trapperom	BYGNINGSDEL Megler	LOKALISERINGSKODE RK -

SJIKT	NCS KODE	BESKRIVELSE: STRØK, PÅFØRING, GLANS	MERKNAD
0	-	treverk	friskt
1	9000-N	overflate blank	alkyd?


KALFARVEIEN 120 Hovedbygning	DATO AVDEKKET/SIGN.	DATO AVLEST/SIGN.
ROM NR. OG BETEGNELSE 201 Trapperom	BYGNINGSDEL Vegg mot vest, høyre for dør til 203	LOKALISERINGSKODE RK 084

SJIKT	NCS KODE	BESKRIVELSE: STRØK, PÅFØRING, GLANS	MERKNAD
0	-	treverk	friskt
1	3020-G50Y	overflate blank	linolje
2	5020-Y40R	“ halvblank	“
3	1005-Y30R	overflate	alkyd



KALFARVEIEN 120 Hovedbygning	DATO AVDEKKET/SIGN.	DATO AVLEST/SIGN.
ROM NR. OG BETEGNELSE 201 Trapperom	BYGNINGSDEL Himling mot nordøstre side	LOKALISERINGSKODE RK 094

SJIKT	NCS KODE	BESKRIVELSE: STRØK, PÅFØRING, GLANS	MERKNAD
0	-	treverk	friskt
1	2010-Y30R	overflate halvblank	linolje
2	3020-Y10R	Laserende lysere beige med mørkere striper blank	“
3	2010-Y10R	Overflate blank	linolje
4	2010-Y30R	Overflate halvblank	alkyd
5	0804-Y30R	overflate halvblank	“
6	0500-N	Overflate matt	“



KALFARVEIEN 120 Hovedbygning	DATO AVDEKKET/SIGN.	DATO AVLEST/SIGN.
ROM NR. OG BETEGNELSE 201 Trapperom	BYGNINGSDEL Gulv ved trapp	LOKALISERINGSKODE RK 095


SJIKT	NCS KODE	BESKRIVELSE: STRØK, PÅFØRING, GLANS	MERKNAD
0	-	treverk	friskt
1	6005-Y20R	Overflate matt	linolje
2	6010-Y10R	Overflate matt	"
3	7010-Y90R	Overflate halvblank	alkyd ?



202 - KOTT UNDER TRAPP NORD


KALFARVEIEN 120 Hovedbygning	DATO AVDEKKET/SIGN.	DATO AVLEST/SIGN.
ROM NR. OG BETEGNELSE 202	BYGNINGSDEL Vegg under trapp (skrå) nordvest høyre for kottdør	LOKALISERINGSKODE RK 090

SJIKT	NCS KODE	BESKRIVELSE: STRØK, PÅFØRING, GLANS	MERKNAD
0	-	treverk	friskt
1	4020-G10Y	overflate tynn beisaktig	linolje
2	2010-Y40R	“ blank	alkyd




KALFARVEIEN 120 Hovedbygning	DATO AVDEKKET/SIGN.	DATO AVLEST/SIGN.
ROM NR. OG BETEGNELSE 202	BYGNINGSDEL Bakside av åttende opptrinn	LOKALISERINGSKODE RK 091

SJIKT	NCS KODE	BESKRIVELSE: STRØK, PÅFØRING, GLANS	MERKNAD
0	-	treverk	friskt
1	3020-Y20R	på en lysere bunn blank	linolje
2	5020-G30Y	overflate halvblank	“
3	2010-Y40R	“ “	alkyd




KALFARVEIEN 120 Hovedbygning	DATO AVDEKKET/SIGN.	DATO AVLEST/SIGN.
ROM NR. OG BETEGNELSE 202	BYGNINGSDEL bakside av syvende optrinn	LOKALISERINGSKODE RK 0-

SJIKT	NCS KODE	BESKRIVELSE: STRØK, PÅFØRING, GLANS	MERKNAD
0	-	treverk	friskt
1	4020-G10Y	syvende optrinn og nedover	linolje
2	2010-Y40R		




KALFARVEIEN 120 Hovedbygning	DATO AVDEKKET/SIGN.	DATO AVLEST/SIGN.
ROM NR. OG BETEGNELSE 202	BYGNINGSDEL panel på sydvegg (lik panel på østvegg)	LOKALISERINGSKODE RK 098



SJIKT	NCS KODE	BESKRIVELSE: STRØK, PÅFØRING, GLANS	MERKNAD
0	-	treverk	patina??
1	4020-G10Y	t	
2	2010-Y40R		



KALFARVEIEN 120 Hovedbygning	DATO AVDEKKET/SIGN.	DATO AVLEST/SIGN.
ROM NR. OG BETEGNELSE 202	BYGNINGSDEL Panel, liggende, vestvegg	LOKALISERINGSKODE RK 093



SJIKT	NCS KODE	BESKRIVELSE: STRØK, PÅFØRING, GLANS	MERKNAD
0	-	treverk	friskt
1	3020-Y30R	på lysere beige bunn	linolje
2	4020-G10Y		"
3	2010-Y40R		alkyd



Over: Vestvegg med tofløyet dør til stue 204. Pipeløpet skimtes til venstre.

Under: Vegg med vindu mot nord.

Under: Lettvegg med dør mot øst til trapperom.






Over: Gjenstående lettvegg mot øst med dør til trapperom. Kledninger, belegg og plater fjernet.
Under: Perspektiv fra nordvagg mot sydvegg.



Over: Mot nord. Vindu antagelig 1920/30-tall.
Under: Samme perspektiv som under til venstre etter fjerning av sekundære overflater himling/gulv.







Over: Østvegg på tvers av det opprinnelige romskille mellom kjøkken 203 og kammers 206. Midt på foto sees spor i himling og gulv etter opprinnelig veggskille. Avdekket ådret dør fra 1878 da det opprinnelige kammers 206 fungerte som kjøkken for den da nye påbygde østre leilighet.
Under: Tilsvarende perspektiv motsatt vei, mot vest. Opprinnelig veggskille til venstre for pipeløpet.





Over: Kjøkkengulvet (203) fra syd (opprinnelig veggskille) mot nord. Spor etter eldre hjørneskap/skap/benk.
Under: Samme inklusive en del av gulv 206, ned er øst.





Over: Vegg mur vest med sekundær døråpning for tofløyet dør. Nordre del av 203.


Under: Fra vest mot øst, gangens skillevegger fjernet. Midt på bildet gjenstående opprinnelig tømmer/yttervegg mot øst. Hele det opprinnelige laftede hjørnet er fjernet mot nordøst og dermed også spor etter opprinnelig inngangsdør.






Over: Vegg mot nord etter fjerning av sekundære lettvegger og overflater.

Under: Himling etter fjerning av sekundære vegger rommene 201 og 203. Opprinnelige takbjelker.





Over: Rom 203 bordhimling tildels fra 1830-årene. Åpning etter gruehette fyllt ut med bord. Parti over pipeløp.



Over. Opprinnelig bjelkehimling uten underforede himlingsbord. Legg merke til påskjøting i øvre hjørne til høyre (nordvest): Spor etter åpning for opprinnelig loftstrapp. Alle opprinnelige himlingsbord er skiftet ut med unntak av partiet nederst (syd) mot kammerset 206. Ned er syd.



Til venstre: Gjenstående tømmer/yttervegg mot øst i kjøkken 203. Rester av maling og papirtrekk samt nordre side av åpning for høyt plassert vindu øverst til høyre på tømmerkonstruksjonen.



Under: Bevart lengde av gammel/opprinnelig fotlist mot gjenstående tømmer/yttervegg 203 mot øst.



Over: Utsnitt av opprinnelig takbjelke med uthugget plass til gruehette.



Til venstre: Samme i full lengde. Sporet strekker seg fra pipeløpets søndre side/hjørne og nordover.



Over: Spor etter loftstrapp. Veggpapir skåret etter trappens vinkel på vestvegg.

Under: påskjøtt takbjelke med avfasing for vinklet trappehull/oppgang. Den fasede bjelkeenden er malt.





Over: Nærfoto av malt faset bjelkeende opprinnelig åpen mot trappeåpning.

Under: Spor etter trappens vange/vinkel mot vestvegg.





Over: Spor etter opprinnelig døråpning med rester av beitskier samt negativspor etter trappevangen. Vestvegg.



Over: Vestvegg med pipeløp og gulvet delvis åpnet. Kun spor etter gruen i takbjelke.

Under: Åpnet gulv. Sekundære bjelker.



KALFARVEIEN 120 Hovedbygning	DATO AVDEKKET/SIGN.	DATO AVLEST/SIGN.
ROM NR. OG BETEGNELSE 203 oppr. kjøkken	BYGNINGSDEL Takbjelker	LOKALISERINGSKODE RK 054

SJIKT	NCS KODE	BESKRIVELSE: STRØK, PÅFØRING, GLANS	MERKNAD
0	-	treverk fasede (vannkant) bjelker	sotet
1	6020-Y60R		limfarge
2	7010-Y70R	mulig sot i malingssjiktet	“




KALFARVEIEN 120 Hovedbygning	DATO AVDEKKET/SIGN.	DATO AVLEST/SIGN.
ROM NR. OG BETEGNELSE 203	BYGNINGSDEL Himling	LOKALISERINGSKODE RK 073

SJIKT	NCS KODE	BESKRIVELSE: STRØK, PÅFØRING, GLANS	MERKNAD
0	-	treverk faspanel	friskt
1	1510-Y10R	matt - som sparkel?	linolje
2	1505-Y10R	overflate blank	“
3	2010-Y10R	“ “ laserende	“
4	2010-Y30R	“ malt	“
5	1510-Y10R	“ halvblank / matt	“
6	2010-Y30R	underlag matt	alkyd
7	2030-Y20R	“ blank	“

KALFARVEIEN 120 Hovedbygning	DATO AVDEKKET/SIGN.	DATO AVLEST/SIGN.
ROM NR. OG BETEGNELSE 203	BYGNINGSDEL Himlingsbord mot syd	LOKALISERINGSKODE RK 057

SJIKT	NCS KODE	BESKRIVELSE: STRØK, PÅFØRING, GLANS	MERKNAD
0	-	treverk	friskt
1	gråbeige	grunning? spor.	linolje
2	3010-Y30R	overflate blank	"
3	4020-Y40R	" halvblank	"
4	2010-Y30R	" "	"
5	4030-Y30R	" "	"
6	2010-Y10R	" blank	"
7	1515-Y10R	" "	"
8	1510-Y10R	" halvblank	alkyd
9	1005-Y10R	" matt	"

nr 2 på RK 056 korresponderer med 5 på RK 057



KALFARVEIEN 120 Hovedbygning	DATO AVDEKKET/SIGN.	DATO AVLEST/SIGN.
ROM NR. OG BETEGNELSE 203	BYGNINGSDEL Himlingsbord nord for pipe Innfelte bord	LOKALISERINGSKODE RK 056

SJIKT	NCS KODE	BESKRIVELSE: STRØK, PÅFØRING, GLANS	MERKNAD
0	-	treverk	friskt
1	3030-Y10R	Overflate matt	linolje
2	3020-Y30R mørkere	" blank	"
3	2010-G90Y	" halvblank	"
4	1005-Y20R	" "	alkyd?
5	0907-Y10R	" matt	"



KALFARVEIEN 120 Hovedbygning	DATO AVDEKKET/SIGN.	DATO AVLEST/SIGN.
ROM NR. OG BETEGNELSE 203	BYGNINGSDEL Panel vegg mot øst	LOKALISERINGSKODE RK 066



SJIKT	NCS KODE	BESKRIVELSE: STRØK, PÅFØRING, GLANS	MERKNAD
0	-	treverk	friskt
1	gråbeige	grunn	linolje
2	2040-Y10R		"
3	3040-Y20R		" ?
4	2010-G20Y		alkyd
5	2020-Y30R		"

KALFARVEIEN 120 Hovedbygning	DATO AVDEKKET/SIGN.	DATO AVLEST/SIGN.
ROM NR. OG BETEGNELSE 203	BYGNINGSDEL veggbord mellom pipeløp og rom 206	LOKALISERINGSKODE RK 058b


SJIKT	NCS KODE	BESKRIVELSE: STRØK, PÅFØRING, GLANS	MERKNAD
0	-	treverk	friskt
1	2020-Y40R		linolje
2	3020-G50Y		" ?
3	1002-Y		alkyd?

KALFARVEIEN 120 Hovedbygning	DATO AVDEKKET/SIGN.	DATO AVLEST/SIGN.
ROM NR. OG BETEGNELSE 203	BYGNINGSDEL Vegg øst - tømmer	LOKALISERINGSKODE RK 070

SJIKT	NCS KODE	BESKRIVELSE: STRØK, PÅFØRING, GLANS	MERKNAD
0	-	treverk	friskt
1	6020-Y60R / 6020-Y70R	Overflate matt	limfarge
2	-	ant. møkk	“
3	-	pappunderlag	papir
4	5020-Y20R 5020-Y30R	overflate blank påført olje?	linolje
5	-	papp/papirunderlag	papp/papir
6	4010-Y10R	overflate blank	linolje
7	-	papir og aviser se foto	

KALFARVEIEN 120 Hovedbygning	DATO AVDEKKET/SIGN.	DATO AVLEST/SIGN.
ROM NR. OG BETEGNELSE 203	BYGNINGSDEL Vegg vest over dør til 204	LOKALISERINGSKODE RK 072

SJIKT	NCS KODE	BESKRIVELSE: STRØK, PÅFØRING, GLANS	MERKNAD
0	-	treverk	friskt
1	-	papp	linolje
2	grå	seis	“
3	3020-G10Y	overflate halvblank	“
4	3010-G40Y	“ “	“
5	3030-Y60R	overflate halvblank	“
6	3020-Y90R	“ “	“
7	3030-Y70R	“ matt	“
8	4030-Y50R 4020-Y40R	Tapet	papirtapet Art deco




KALFARVEIEN 120 Hovedbygning	DATO AVDEKKET/SIGN.	DATO AVLEST/SIGN.
ROM NR. OG BETEGNELSE 203	BYGNINGSDEL Veggpanel over dør til 204	LOKALISERINGSKODE RK 058



SJIKT	NCS KODE	BESKRIVELSE: STRØK, PÅFØRING, GLANS	MERKNAD
0	-	treverk	friskt - pløyde bord
1	-	papp	papp
2	3005-G50Y		"
3	5010-G10Y		"
4	-	papp	papp
5	3050-Y80R		alkyd
6	2005-Y30R		"

KALFARVEIEN 120 Hovedbygning	DATO AVDEKKET/SIGN.	DATO AVLEST/SIGN.
ROM NR. OG BETEGNELSE 203	BYGNINGSDEL Tømmer til høyre for pipe eg. panelstykke lagt på tømmer	LOKALISERINGSKODE RK 059



SJIKT	NCS KODE	BESKRIVELSE: STRØK, PÅFØRING, GLANS	MERKNAD
0	-	treverk	friskt
1	3020-Y30R	overflate? blank glatt	linolje
2	6010-Y30R	overflate blank	"
3	4005-G80Y	" matt	" ?
4	5010-G30Y	" halvblank	" ?

KALFARVEIEN 120 Hovedbygning	DATO AVDEKKET/SIGN.	DATO AVLEST/SIGN.
ROM NR. OG BETEGNELSE 203	BYGNINGSDEL Veggpanel mellom pipe og 206	LOKALISERINGSKODE RK 057

SJIKT	NCS KODE	BESKRIVELSE: STRØK, PÅFØRING, GLANS	MERKNAD
0	-	treverk	
1	2020-Y20R		linolje
2	3020-G50Y		"
3	1502-G50Y		"


KALFARVEIEN 120 Hovedbygning	DATO AVDEKKET/SIGN.	DATO AVLEST/SIGN.
ROM NR. OG BETEGNELSE 203	BYGNINGSDEL Vegg øst	LOKALISERINGSKODE RK 055

SJIKT	NCS KODE	BESKRIVELSE: STRØK, PÅFØRING, GLANS	MERKNAD
0	-	treverk	sotet
1	6020-Y70R		limfarge
2			sot

Ingen spor etter taklist








KALFARVEIEN 120 Hovedbygning	DATO AVDEKKET/SIGN.	DATO AVLEST/SIGN.
ROM NR. OG BETEGNELSE 203	BYGNINGSDEL Dørgerikt mot stue	LOKALISERINGSKODE RK 060

SJIKT	NCS KODE	BESKRIVELSE: STRØK, PÅFØRING, GLANS	MERKNAD
0	-	treverk	friskt
1	3020-Y10R		linolje
2	5005-G80Y		"
3	2002-Y50R		"
4	3040-Y80R		alkyd
5	1002-Y50R		"
6	1010-Y20R		"




KALFARVEIEN 120 Hovedbygning	DATO AVDEKKET/SIGN.	DATO AVLEST/SIGN.
ROM NR. OG BETEGNELSE 203	BYGNINGSDEL Dør ramtre	LOKALISERINGSKODE RK 061

SJIKT	NCS KODE	BESKRIVELSE: STRØK, PÅFØRING, GLANS	MERKNAD
0	-	treverk	friskt
1	3020-Y10R		linolje
2	5005-G80Y		"
3	2002-Y50R		
4	Oker	treimitasjon på kontaktpapir	plastfolie




KALFARVEIEN 120 Hovedbygning	DATO AVDEKKET/SIGN.	DATO AVLEST/SIGN.
ROM NR. OG BETEGNELSE 203	BYGNINGSDEL Vindusgerikt mot nord	LOKALISERINGSKODE RK 062

SJIKT	NCS KODE	BESKRIVELSE: STRØK, PÅFØRING, GLANS	MERKNAD
0	-	treverk	friskt
1	2005-G80Y		linolje
2	1505-Y30R		alkyd
3	1005-Y20R		"
4	2010-Y10R		"



KALFARVEIEN 120 Hovedbygning	DATO AVDEKKET/SIGN.	DATO AVLEST/SIGN.
ROM NR. OG BETEGNELSE 203	BYGNINGSDEL vinduskarm nord	LOKALISERINGSKODE RK 063

SJIKT	NCS KODE	BESKRIVELSE: STRØK, PÅFØRING, GLANS	MERKNAD
0	-	treverk	friskt
1	1502-G80Y		linolje
2	2005-Y		"
3	1505-G80Y		" ?
4	1005-G90Y		Alkyd
5	0804-G60Y		"
6	2005-Y40R		"



KALFARVEIEN 120 Hovedbygning	DATO AVDEKKET/SIGN.	DATO AVLEST/SIGN.
ROM NR. OG BETEGNELSE 203	BYGNINGSDEL Dør til gang (øst) med glass- vindu	LOKALISERINGSKODE RK 064

SJIKT	NCS KODE	BESKRIVELSE: STRØK, PÅFØRING, GLANS	MERKNAD
0	-	treverk	friskt
1	3005-Y50R		linolje
2	5020-Y10R	ådring?	" ?
3	1005-Y20R		alkyd
4	2005-Y40R		"
5			

Aviser fra 1952 dyttet mellom karm og vegg



KALFARVEIEN 120 Hovedbygning	DATO AVDEKKET/SIGN.	DATO AVLEST/SIGN.
ROM NR. OG BETEGNELSE 203	BYGNINGSDEL Dørkarm mot øst	LOKALISERINGSKODE RK 065

SJIKT	NCS KODE	BESKRIVELSE: STRØK, PÅFØRING, GLANS	MERKNAD
0	-	treverk	friskt
1	2002-Y		linolje
2	3030-Y90R		"
3	1005-Y20R		alkyd
4	0804-Y10R		"
5	0507-Y20R		"
6	0804-Y30R		"



KALFARVEIEN 120 Hovedbygning	DATO AVDEKKET/SIGN.	DATO AVLEST/SIGN.
ROM NR. OG BETEGNELSE 203	BYGNINGSDEL Fotlist på østvegg (gjenstående tømmervegg)	LOKALISERINGSKODE RK 080

SJIKT	NCS KODE	BESKRIVELSE: STRØK, PÅFØRING, GLANS	MERKNAD
0	-	treverk	friskt
1	5010-G90Y	overflate	linolje
2	8005-Y20R	overflate	"



KALFARVEIEN 120 Hovedbygning	DATO AVDEKKET/SIGN.	DATO AVLEST/SIGN.
ROM NR. OG BETEGNELSE 203	BYGNINGSDEL Vegg mot nord bakside av perlestaff (til gang)	LOKALISERINGSKODE RK 069

SJIKT	NCS KODE	BESKRIVELSE: STRØK, PÅFØRING, GLANS	MERKNAD
0	-	treverk tømmer	friskt
1	3502-Y	overflate	linolje
2	4030-Y80R	"	alkyd
3	0505-Y	"	"
4	1005-Y10R	"	plast?

KALFARVEIEN 120 Hovedbygning	DATO AVDEKKET/SIGN.	DATO AVLEST/SIGN.
ROM NR. OG BETEGNELSE 203	BYGNINGSDEL gammel trappeåpning avsaget og formet takbjelke kappende	LOKALISERINGSKODE RK

SJIKT	NCS KODE	BESKRIVELSE: STRØK, PÅFØRING, GLANS	MERKNAD
0	-	treverk	
1	7010-Y50R		linolje
2	5020-Y20R		linolje



KALFARVEIEN 120 Hovedbygning	DATO AVDEKKET/SIGN.	DATO AVLEST/SIGN.
ROM NR. OG BETEGNELSE 203	BYGNINGSDEL Tømmer og skråskåret papir på vegg over dør til 204	LOKALISERINGSKODE RK

SJIKT	NCS KODE	BESKRIVELSE: STRØK, PÅFØRING, GLANS	MERKNAD
0	-	treverk	
1	8005-Y80R 8005-Y50R 8005-Y20R		linolje
2	3040-Y20R		linolje





Vegg mot øst



Vegg mot syd



Vegg mot vest




Vegg mot nord



Himling av pløyde malte bord, antagelig 1830-årene. Ned er øst. Høyre side er syd.



Vegg mot syd, østre del, avdekket.




Vegg mot syd, midtre del, avdekket.



Vegg mot syd, vestre del, avdekket.




Vegg mot øst, søndre del, avdekket. Brannmur til venstre. Opprinnelig del av gruens bakvegg.



Over: Østvegg avdekket. Åpning mot kjøkken 203.

Under: Sydvegg avdekket. Åpning mot stue 205.






Over: Vestveggen mot gaten. Ingen spor av eldre vinduer - antagelig fordi åpningene samsvarer innenfor det yngre formatet. Vinduene på bildet er fra 1830-tallet, men noe ombygget med endring av opprinnelig overfalsløsning for rammer til vanlig anslag mot fals i midtpost.

Under: Nordvegg med bevart originalvindu fra 1830-årene i opprinnelig stand. Spor av eldre vindu til høyre for 1830-vinduet.





Opprinnelig bjelkehimling avdekket. Bordgolv fra 1830-årene over bjelkene (bygging av gavlværelse på loftet) bevart i nordre del under loftets skråtak. Resten av gulvet over bjelkene skriver seg antagelig fra etterkrigstiden.



Over: Bjelkehimlingen sett fra vest mot øst.

Under: Bjelkehimlingen sett fra øst mot vest.





Over: Originalt vindu fra 1830-årene i nordveggen. Bevart fordi det ble blendet. Midtposten mangler fals. Rammens overfals som skal slå over den andre rammen skimtes.

Under: Sprosse med profil. haspen er av yngre alder enn vinduet.





Over: Yngre haspe.
Til venstre: Opprinnelig stormkrok.






Over og under: Rester av lerret/strie funnet til høyre for brannmur. Ingen tilsvarende spor ellers i rommet.





Over og under: tapetrester i overkant av brannmuren. Samsvarer med rester andre steder i rommet.






Spor etter beitski i tømmervegg/åpning mot stue 205.



Over: Himlingsbjelke anslag mot sydvegg.

Under: Himlingsbjelke anslag mot nordvegg. Bjelken er underhugget for oppretting før paneling i 1830-årene.





Gulvbjelkelag mot nordvegg. Eldre eller opprinnelige gulvbjelker er forsterket med nye bjelker.

KALFARVEIEN 120 Hovedbygning	DATO AVDEKKET/SIGN.	DATO AVLEST/SIGN.
ROM NR. OG BETEGNELSE 204	BYGNINGSDEL Dør i vegg III	LOKALISERINGSKODE RK 006

SJIKT	NCS KODE	BESKRIVELSE: STRØK, PÅFØRING, GLANS	MERKNAD
0	-	treverk	friskt
1	3020-Y10R	brun ådring	linolje
2	brun	ådring som gerikt	"
3	2010-G80Y	overflate?	
4	2010-Y10R	overflate matt	"
5	1510-Y20R	" blank	"
6	1515-Y10R		
7	-	Huntonitt	
8	4030-Y30R	overflate blank	alkyd
9	brun/oker	treimitasjon på kontaktpapir	plastfolie



KALFARVEIEN 120 Hovedbygning	DATO AVDEKKET/SIGN.	DATO AVLEST/SIGN.
ROM NR. OG BETEGNELSE 204	BYGNINGSDEL Dørgerikt	LOKALISERINGSKODE RK 003

SJIKT	NCS KODE	BESKRIVELSE: STRØK, PÅFØRING, GLANS	MERKNAD
0	-	treverk sveitserlist	friskt
1	3020-Y10R	bunn ådring blank	linolje
2	5020-Y30R	ådring blank	"
3	2010-Y20R	overflate blank	"
4	3030-Y30R	" halvblank	"
5	2020-Y20R	? samme som nr 4?	
6	3020-Y30R	overflate halvblank	alkyd?
7	1005-Y10R	" "	"
8	1005-Y10R	" blank	"



KALFARVEIEN 120 Hovedbygning	DATO AVDEKKET/SIGN.	DATO AVLEST/SIGN.
ROM NR. OG BETEGNELSE 204	BYGNINGSDEL brannmurlist	LOKALISERINGSKODE RK 003b


SJIKT	NCS KODE	BESKRIVELSE: STRØK, PÅFØRING, GLANS	MERKNAD
0	-	treverk	
1	grå	grunning	
2	3020-Y40R	overflate	
3	se dørgerikt	ådring	
4	2010-Y20R	som dørgerikt	
5	2020-Y20R	overflate blank	
6	1005-Y20R	overflate?	
7	2020-Y30R	overflate	
8	1015-Y40R		
9	1515-Y20R	lim?	
10	se vegg	tapet	



KALFARVEIEN 120 Hovedbygning	DATO AVDEKKET/SIGN.	DATO AVLEST/SIGN.
ROM NR. OG BETEGNELSE 204	BYGNINGSDEL Vegg mot syd. Vestre side.	LOKALISERINGSKODE RK 002

SJIKT	NCS KODE	BESKRIVELSE: STRØK, PÅFØRING, GLANS	MERKNAD
0	-	treverk	friskt
1	-	papir	gmlt papir
2	7000-N	usikkert om overflate, rest av brystning eller tilfeldig	linolje
3	6005-G80Y 5010-G90Y 4005-Y20R 1510-Y10R 2020-Y10R	bunn blomst blomst blomst blomst	Papirtapet ca 1830 limfarge løpende lengder biedermeier Louis-seize inspirert
4	4010-Y30R 1005-Y20R	bunn mønster	papirtapet ca 1840-50 limfarge
5a	3020-Y10R 3010-Y20R 5030-Y90R 2010-Y20R	bunn mønster strek blomst	papirtapet ca 1850-60 limfarge biedermeier
5b	se neste skjema	tapetbord	papirbord/limfarge/gull
6a	2005-Y40R 5020-Y30R 4005-R80B 1510-Y20R	bunn strek dekor strek	papirtapet ca 1860-70 limfarge nyrenessanse
6b	se neste skjema	tapetbord	papirbord/limfarge/gull
7	5010-Y10R 2010-Y10R 6020-B90G	bunn strek/blomst bunn i kartusj	papirtapet ca 1880 limfarge tekstil/jaquardimitasjon
8	4502-R 3005-Y80R 3050-R70B	bunn brede striper bunn smale striper striper	papirtapet ca 1890-1900 limfarge nyklassisk
9	6010-Y10R 7010-Y30R lys beige	bunn mønster strek	papirtapet ca 1900 limfarge velourimitasjon
10	7010-Y30R 3005-G20Y 8500-N	bunn blomst blomst	papirtapet ca 1910-20 limfarge
11	-	pappunderlag	papp
12	3502-Y	overflate blank pensel	Linolje
13	4010-G50Y	overflate blank utflytende	Linolje
14	6010-Y30R 7010-Y70R 7010-Y30R	bunn bunn og mønster	Papirtapet ca 1930-50 Limfarge
15	-	Huntonitt	
16	2020-Y30R	Overflate halvblank	
17	1010-Y50R	overflate halvblank	
18	2030-Y20R 4030-Y20R	lysere mønster (mørkere)	papirtapet ca 1960-80
19			






Over: sjikt 1/2
Under: Sjikt 3





Over: Sjikt 3 avdekket på nordvegg.



Sjikt 3 nordvegg



Sjikt 4 avdekket på sydvegg.



RK 002
Fol. 20 v
Topf 4



Sjikt 5




Sjikt 6



RUC 002
ROM 204
IVEGG III
Tapet 5



Sjikt 7



Sjikt 8



Sjikt 9



Sjikt 10



Sjikt 14



Sjikt 18

KALFARVEIEN 120 Hovedbygning	DATO AVDEKKET/SIGN.	DATO AVLEST/SIGN.
ROM NR. OG BETEGNELSE 204	BYGNINGSDEL Tapetborder	LOKALISERINGSKODE RK -

SJIKT	NCS KODE	BESKRIVELSE: STRØK, PÅFØRING, GLANS	MERKNAD
5a	se RK 002 - 5a	tapet	papir/limfarge
5b	5040-R80B 5030-R80B 6020-Y30R 7020-Y50R 5020-Y20R 8505-Y80R 4030-Y10R	bunn/blomst bunn/blomst strek velour strek strek velour lys strek	papir/limfarge/gull
6a	se RK 002 - 6a	tapet	papir/limfarge




6b	6020-R80B mørkere 8005-Y20R 3060.Y60R 6010-Y30R 5020-Y10R	bunn strek strek velour kartusj strek strek	papir/limfarge/gull
----	--	--	---------------------



KALFARVEIEN 120 Hovedbygning	DATO AVDEKKET/SIGN.	DATO AVLEST/SIGN.
ROM NR. OG BETEGNELSE 204	BYGNINGSDEL Himling mot vegg III syd	LOKALISERINGSKODE RK 001

SJIKT	NCS KODE	BESKRIVELSE: STRØK, PÅFØRING, GLANS	MERKNAD
0	-	treverk	friskt. håndhøvlede bord 185-165mm bredder
1	1505-Y	overflate blank pensel	linolje
2	1510-G80Y	“ “ “	“
3	2010-Y	“ halvblank relativt glatt	linolje?
4	1505-Y20R	“ “ pensel	linolje
5	1505-Y10R	“ blank glatt pensel	linolje
6	1515-Y10R	“ halvblank utflytende	alkyd?
7	-	jutestrie	
8	-	papir	
9	1005-Y20R	underlag	alkyd
10	1510-Y10R	overflate halvblank struktur	alkyd


spor etter taklist 100mm bred, 125mm høy



KALFARVEIEN 120 Hovedbygning	DATO AVDEKKET/SIGN.	DATO AVLEST/SIGN.
ROM NR. OG BETEGNELSE 204	BYGNINGSDEL vinduskarm mot nord	LOKALISERINGSKODE RK 004

SJIKT	NCS KODE	BESKRIVELSE: STRØK, PÅFØRING, GLANS	MERKNAD
0	-	treverk	
1	3000-N	grunning	linolje
2	1502-G	overflate blank	"
3	2005-G60Y	" " tynn	"
4	2002-Y	" " sterkt krakelert	"
5	1502-G	" matt krakelert	"
6	1002-B50G	" halvblank	?
7	1002-B50G	" " tynn	?

Vinduet har vært blendet på innsiden. Opprinnelig gerikt gjenbrukt til høyre som foring.



KALFARVEIEN 120 Hovedbygning	DATO AVDEKKET/SIGN.	DATO AVLEST/SIGN.
ROM NR. OG BETEGNELSE 204	BYGNINGSDEL	LOKALISERINGSKODE RK 0

SJIKT	NCS KODE	BESKRIVELSE: STRØK, PÅFØRING, GLANS	MERKNAD
0	-	treverk	
1	3020-Y10R	bunn ådring	Linolje
2	5020-Y30R	ådring	“
3	2010-Y20R 3020-Y30R	bunn ådring blank ådring blank	“
4	3020-Y30R	overflate halvblank	“
5	1005-Y10R	overflate “	blank
6	1505-G90Y	“ blank	“

KALFARVEIEN 120 Hovedbygning	DATO AVDEKKET/SIGN.	DATO AVLEST/SIGN.
ROM NR. OG BETEGNELSE 204	BYGNINGSDEL Gulv hjørne sydøst	LOKALISERINGSKODE RK 005

SJIKT	NCS KODE	BESKRIVELSE: STRØK, PÅFØRING, GLANS	MERKNAD
0	-	treverk	friskt
1	5010-G90Y	overflate halvblank Går over i 6010-Y10R	linolje
2	Hvit / grå	sparkel	“
3	6020-Y40R	overflate halvblank	“
4	7005-Y50R	“ “	“ ?





Over: Østvegg med dør til kammers 206



Over: Nordvestre hjørne med dør til 204.



Over: Søndre vegg



Over: Vestre vegg



Over. Nordre vegg



Over: Nordre vegg med eldre spor etter to omganger åpninger mot 204. Smal høy opprinnelig dør med beitskifester. Bredere senempiredør (tofløyet?) stivet opp med strekkfisker. Daterbar empiresetapet på strekkfisk.

Under: Vegg mot øst med sekundær døråpning mot 206 samt eldre åpning mot nordre hjørne (til venstre).





Over: Sydvegg med komplette tapetrester.

Under: Vestvegg med gammelt men noe ombygget vindu fra 1830-årene. Spor etter eldste vindusåpning. Tapetene er kommet til etter vindusutskifting i 1830-årene.





Over: Spor etter døråpninger. Nordvegg.

Under: Døråpning mot gulvet.






Takbjelketilslutning til vegg syd.



Negativspor etter stor hulkil taklist på strekkfisk nordvegg fra 1830-årene. Himlingsbordene fra samme tid er her tatt ned.



Over: Nordvegg. Himlingsbord 1830 fjernet. Avdekket bjelkelag.

Under: Østvegg. Bevart loftskammersgulv anno 1830-årene i ytterkaqnt under skråtak. Ellers etterkrigs gulv over bjelkene.






Over: Sydvegg. Mye tapet fjernet for innsyn til tømmer.

Under: Samme vedr. vestvegg.





Over: Himling med avdekket bjelkelag og to perioder loftsgulv over. Ned er øst.

KALFARVEIEN 120 Hovedbygning	DATO AVDEKKET/SIGN.	DATO AVLEST/SIGN.
ROM NR. OG BETEGNELSE 205	BYGNINGSDEL Himling	LOKALISERINGSKODE RK 00

SJIKT	NCS KODE	BESKRIVELSE: STRØK, PÅFØRING, GLANS	MERKNAD
0	-	treverk	
1	2010-Y	overflate blank tykk	linolje
2	1510-G90Y	" matt	"
3	2010-Y10R	" halvblank	"
4	2005-Y10R	"	"
5	2020-Y	"	"
6	2020-Y10R	"	"
7	1510-G90Y	" struktur	alkyd??
8	1510-Y20R	" rulle	alkys

spor av hvitt mellom sjikt 5 og 6

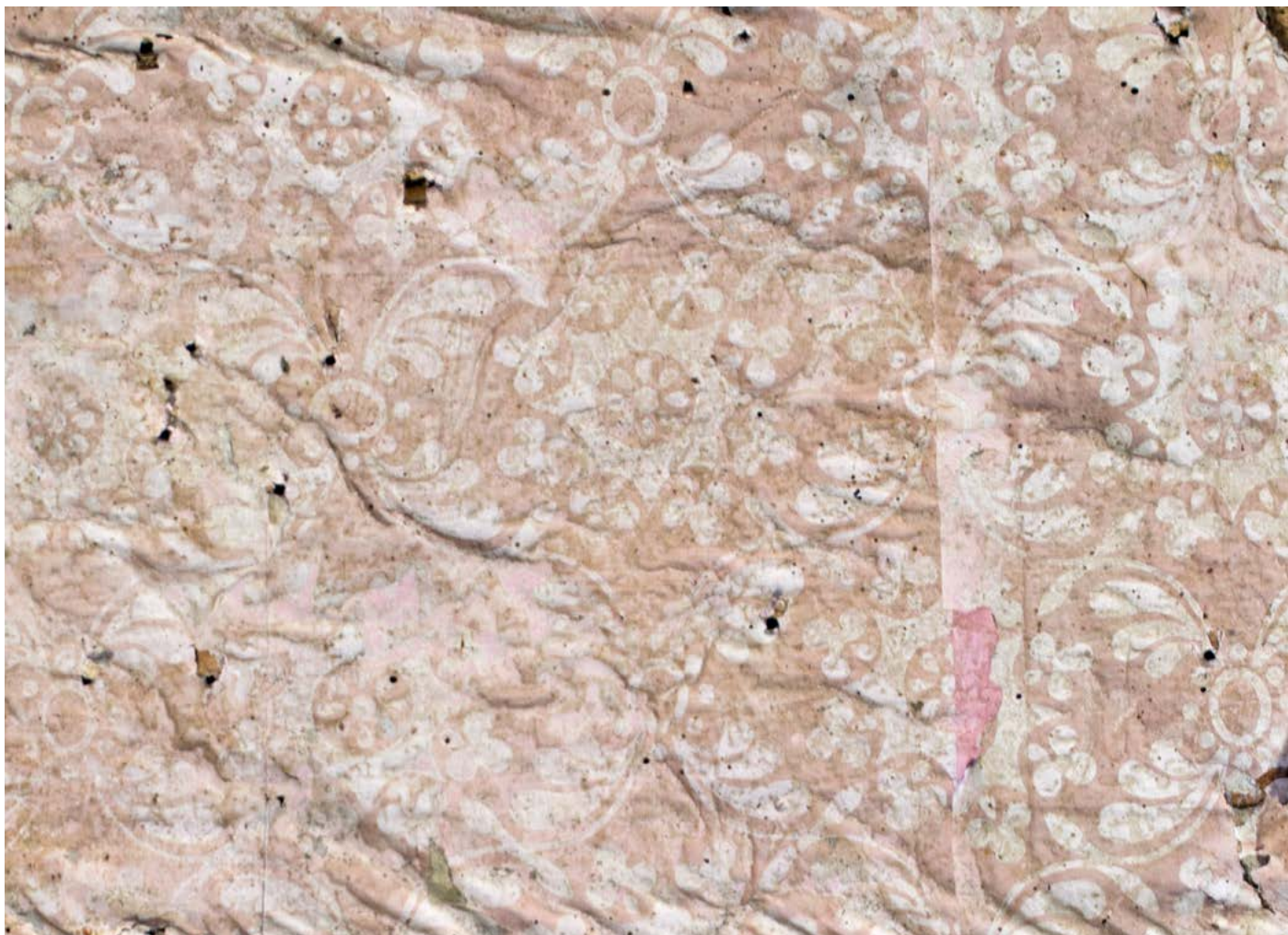


KALFARVEIEN 120 Hovedbygning	DATO AVDEKKET/SIGN.	DATO AVLEST/SIGN.
ROM NR. OG BETEGNELSE 205	BYGNINGSDEL vegg	LOKALISERINGSKODE RK 006

SJIKT	NCS KODE	BESKRIVELSE: STRØK, PÅFØRING, GLANS	MERKNAD
0	-	treverk tømmer	patina
1	8005-Y80R	overflate dels sotet tømmer dels vasket noen steder lakkert over med antagelig linolje	antagelig sot
2	2020-Y80R 3020-Y50R 2010-Y60R 1510-Y50R	rosa farge under overlapp bunnfarge utenfor overlapp mønster utenfor overlapp mønster under overlapp	Papirtapet 1820-30 limfarge bredde 485mm
3	4010-Y30R 1505-Y40R	bunn mønster	Papirtapet ca 1840-50 limfarge bredde 485mm
4	4005-Y20R 2010-Y20R 5030-R	bunn blader strek	Papirtapet ca 1850-60 limfarge
5	-	papp underlag	papp
6	1515-Y40R 3040-Y50R	overflate halvblank strek sjablondekor/bord	linolje ant ca 1910
7	-	papp underlag	papp
8	3005-Y20R	overflate eller bunn?	linolje
9	4005-B20G	“ halvblank	linolje
10	2005-Y40R lysere 2050-R10B 7010-G50Y 3010-R10B	bunn striper blomsterblad dekor dekor	Papirtapet ca 1920-40 limfarge
11	5010-Y30R 6020-Y30R 8000-N	bunn bunn strek	Papirtapet ca 1930-50 limfarge Art deco
12	-	papir underlag	Papir
13	3010-Y30R 2005-Y40R 5010-Y10R	bunn dekor dekor	Papirtapet ca 1950-60 limfarge + lakk Funkis



Sjikt 2



Over: Sjikt 2

Under: Sjikt 2 rekonstruert





Sjikt 3




Sjikt 4



Sjikt 6



Sjikt 6-10






Sjikt 10



Sjikt 11-13

KALFARVEIEN 120 Hovedbygning	DATO AVDEKKET/SIGN.	DATO AVLEST/SIGN.
ROM NR. OG BETEGNELSE 205	BYGNINGSDEL Dør østvegg	LOKALISERINGSKODE RK 007

SJIKT	NCS KODE	BESKRIVELSE: STRØK, PÅFØRING, GLANS	MERKNAD
0	-	treverk	
1	1510-G90Y	overflate blank	Linolje
2	2020-Y20R	bunn ådring	"
3	4020-Y40R	ådring	
4	4020-Y40R	overflate halvblank	"
5	1505-G90Y	" ? blank	" ?
6	1510-G90Y	" ? halvblank	alkyd?
7	1005-Y20R	overflate halvblank/blank	"
8	1510-G90Y	" "	"
9	0804-G90Y	" blank	"



KALFARVEIEN 120 Hovedbygning	DATO AVDEKKET/SIGN.	DATO AVLEST/SIGN.
ROM NR. OG BETEGNELSE 205	BYGNINGSDEL vindu vest	LOKALISERINGSKODE RK 008

SJIKT	NCS KODE	BESKRIVELSE: STRØK, PÅFØRING, GLANS	MERKNAD
0	-	treverk	friskt?
1	3000-N	grunning	Linolje
2	1502-Y	overflate blank krakelert	"
3	1505-G80Y	" ? matt	"
4	1505-G80Y	" blank	"
5	1505-Y10R	" "	"
6	1005-Y10R	" "	"
7	0804-Y30R	" "	alkyd
8	1505-Y10R	" halvblank	"



Over til venstre: vestvegg
Over til høyre: østvegg
Til venstre: sydvegg
Under: Himling.
Ned er vest.





Over: Sydvegg med spor på faspanel etter kjøkkeninnredning.

Under: Vestvegg med spor på faspanel etter utslagsvask. Sekundære døråpninger til 205.





Over: Østvegg med avdekket ådret dør fra 1878 da 206 ble kjøkken tilordnet rommene påbygget mot øst.

Under: Mot nord. Opprinnelig tømmervegg saget ned. Spor i gulv og himling samt oversaget laft på vestvegg. Mot øst er det meste av tømmerveggen fjernet.





Over: Avdekket sydvegg. Spor etter type senempirevindu, men ingen eldre vindusspor. Mulig vindu kan ha sittet i den fjernede østre tømmerveggen. Opprinnelige takbjelker og himlingsbord over.

Under: Østveggen. I sin helhet satt opp i 1878 mellom 206 og 209 til erstatning for fjernet tømmervegg.





Over: Vegg mot vest avdekket. Opprinnelig kammers. Begge døråpninger er sekundære.
Under: Gulv. Spor etter benker i ytterkant av linoleum. Døren til venstre til 209 i siste periode blendet.





Over: Gulvet under linoleumslagene sett fra vest mot øst. Sekundære gulvbord fjernet.


Under: Gulvet sett fra nord mot syd. I forgrunnen rest av nedre omfar tømmer i fjernet vegg.





Over: Opprinnelige himlingsbjelker med limfarge avdekket. Opprinnelige himlingsbord over bjelker skimtes i overkant. Trehvitt spor etter tilslutning til fjernet tømmervegg.

Til venstre: Samme som over. Himlingsbord bedre synlig. Partiet til høyre er det opprinnelige kjøkkenets himling.



Himlingen avdekket til eldste versjon. Ned er nord. Nederst sees pipeløpet på kjøkkenet. Veggskillet mellom kjøkken 203 og kammers 206 sees omtrent midt på fotografiet.




Avdekket laft på vestvegg. Knutepunkt til kjøkken og stuer. Fint utført 1700-tallslaft. Midtre del av 1700-tallet?



Over: Bjelketilslutning til sydvegg.

Under: Stusslist på vestvegg.




KALFARVEIEN 120 Hovedbygning	DATO AVDEKKET/SIGN.	DATO AVLEST/SIGN.
ROM NR. OG BETEGNELSE 206	BYGNINGSDEL Himlingsbord over bjelker over sekundær himling	LOKALISERINGSKODE RK 052

SJIKT	NCS KODE	BESKRIVELSE: STRØK, PÅFØRING, GLANS	MERKNAD
0	-	treverk	
1	3010-Y50R eller lysere	overflate	limfarge
2	4020-Y30R / 2005-Y40R	“ varierer i farge	linolje?

KALFARVEIEN 120 Hovedbygning	DATO AVDEKKET/SIGN.	DATO AVLEST/SIGN.
ROM NR. OG BETEGNELSE 206	BYGNINGSDEL Takbjelke underside	LOKALISERINGSKODE RK 049

SJIKT	NCS KODE	BESKRIVELSE: STRØK, PÅFØRING, GLANS	MERKNAD
0	-	treverk	friskt
1	5010-Y50R 6020-Y70R	overflate rød stripe langs taklist (samme)	limfarge
2	2010-Y20R	overflate	“
3	4020-Y30R	“	linolje?




KALFARVEIEN 120 Hovedbygning	DATO AVDEKKET/SIGN.	DATO AVLEST/SIGN.
ROM NR. OG BETEGNELSE 205	BYGNINGSDEL Taklist til bjelketak (stusslist)	LOKALISERINGSKODE RK 050


SJIKT	NCS KODE	BESKRIVELSE: STRØK, PÅFØRING, GLANS	MERKNAD
0	-	treverk	friskt
1	3010-Y40R	overflate (samme som nr 3 til RK 049)	limfarge
2	4020-Y40R	" (samme som nr 2 til RK 052)	linolje?



KALFARVEIEN 120 Hovedbygning	DATO AVDEKKET/SIGN.	DATO AVLEST/SIGN.
ROM NR. OG BETEGNELSE 206	BYGNINGSDEL Himlingsbord nordre side	LOKALISERINGSKODE RK 047

SJKT	NCS KODE	BESKRIVELSE: STRØK, PÅFØRING, GLANS	MERKNAD
0	-	treverk	friskt
1	2010-Y20R	overflate?	linolje eller limfarge gjennomtrengt av linolje
2	2020-Y20R	overflate halvblank	linolje
3	2020-Y20R	Virker som laserende overflate halvblank	linolje
4	3030-Y30R	overflate blank sprø	"
5	4020-Y40R	underlag for lasur?	"
6	mørk brungrå	lasering / ådring?	"
7	2010-Y	overflate matt	"
8	-	sparkel	
9	0505-Y20R	underlag eller overflate?	alkyd
10	1015-Y10R	overflate blank	"





KALFARVEIEN 120 Hovedbygning	DATO AVDEKKET/SIGN.	DATO AVLEST/SIGN.
ROM NR. OG BETEGNELSE 205	BYGNINGSDEL Vegg vest under sekundær himling. Tømmer.	LOKALISERINGSKODE RK 051

SJIKT	NCS KODE	BESKRIVELSE: STRØK, PÅFØRING, GLANS	MERKNAD
0	-	treverk	friskt
1	3020-Y60R	overflate	limfarge
2	5030-Y70R	“	“
3	6020-Y70R	“	“ ?

KALFARVEIEN 120 Hovedbygning	DATO AVDEKKET/SIGN.	DATO AVLEST/SIGN.
ROM NR. OG BETEGNELSE 206	BYGNINGSDEL Vegg over dør mot vest	LOKALISERINGSKODE RK 098

SJIKT	NCS KODE	BESKRIVELSE: STRØK, PÅFØRING, GLANS	MERKNAD
0	-	treverk tømmer	
1	5020-Y40R		limfarge
2	-	papp	gml grå
3	3010-G40Y	Overflate? halvblank mulig underlag for nr 4	linolje
4	4010-G90Y	overflate blank	“
5	-	papp	gml grå papp
6	4010-Y10R	underlag matt	linolje
7	3030-Y30R	overflate blank	“
8	3030-Y20R	“ “	“
9	3010-B90G	“ matt	“
10	4010-G10Y	“ “	“
11	5010-G10Y	“ blank	“
12	3010-G80Y	“ halvblank	“
13	4010-G90Y	“ blank	“



RK097
8
7
6
5
4
3
2
1
0/1
Vest
RAM
206
sw
dur
til
vest

KALFARVEIEN 120 Hovedbygning	DATO AVDEKKET/SIGN.	DATO AVLEST/SIGN.
ROM NR. OG BETEGNELSE 206	BYGNINGSDEL Vegg syd	LOKALISERINGSKODE RK 042

SJIKT	NCS KODE	BESKRIVELSE: STRØK, PÅFØRING, GLANS	MERKNAD
0	-	treverk tømmer	
1	4020-Y60R 6020-Y60R	overflate varierer fra matt til blank	linolje
2	-	papp	gml grå papp
3	3020-G30Y	overflate blank	linolje
4	-	papp	gml grå papp, tykk
5	3030-Y20R	overflate blank	linolje
6	-	papp	gulaktig papp
7	2030-Y20R	overflate blank	linolje
8	2020-B90G	“ halvblank	“
9	2020-B70G	“ “	“
10	5020-G10Y	“ matt	“
11	3010-G40Y	“ blank	“
12	3010-G30Y	“ “	“
13	-	treverk faspanel	faspanel
14 (1)	lys grå	grunning	linolje
15 (2)	2502-G	overflate halvblank	“
16 (3)	2005-G10Y	“ matt	“
17 (4)	2020-Y30R	overflate halvblank tykk struktur	alkyd?
18 (5)	lys beige/grå	grunning	alkyd
19 (6)	0507-Y	overflate? grunstrøk?	“
20 (7)	0510-Y10R	overflate blank	“



12
—
11
—
10
—
9
8
7
06

| 0/1 | 2/3 | 4/5
RK 042
Vegg sydd
Rom 205

RK 042
Vegg sydd
Rom 205



camer.co.uk



~~7~~
6
5
4
3
2
1
0
1

RK042
hand
written
ROM 205


KALFARVEIEN 120 Hovedbygning	DATO AVDEKKET/SIGN.	DATO AVLEST/SIGN.
ROM NR. OG BETEGNELSE 206	BYGNINGSDEL dør østvegg	LOKALISERINGSKODE RK 044

SJIKT	NCS KODE	BESKRIVELSE: STRØK, PÅFØRING, GLANS	MERKNAD
0	-	treverk	friskt
1	3020-Y20R	underlag matt	linolje
2	4020-Y40R	bunn ådring matt	"
3	5020-Y20R	ådring	"
4	-	lakk	linolje?




KALFARVEIEN 120 Hovedbygning	DATO AVDEKKET/SIGN.	DATO AVLEST/SIGN.
ROM NR. OG BETEGNELSE 206	BYGNINGSDEL Dørgerikt dør mot vest	LOKALISERINGSKODE RK 046

SJIKT	NCS KODE	BESKRIVELSE: STRØK, PÅFØRING, GLANS	MERKNAD
0	-	treverk	
1	2005-Y10R		linolje
2	3020-Y20R		"
3	brun	ådring?	"
4	4020-Y30R		"
5	1505-Y10R		"
6	1005-Y10R		alkyd?
7	hvit		
8	1005-Y10R		
9	1005-Y20R		
10	1510-G90Y		
11	0804-G90Y		



KALFARVEIEN 120 Hovedbygning	DATO AVDEKKET/SIGN.	DATO AVLEST/SIGN.
ROM NR. OG BETEGNELSE 206	BYGNINGSDEL Dør vestvegg	LOKALISERINGSKODE RK 043

SJIKT	NCS KODE	BESKRIVELSE: STRØK, PÅFØRING, GLANS	MERKNAD
0	-	treverk	
1	1510-Y10R	underlag halvblank/blank	linolje
2	1515-Y10R	overflate laserende blank	"
3	2030-Y20R	overflate halvblank	"
4	4020-Y30R	" "	"
5	1505-Y10R	" "	"
6	1510-Y20R	" blank	"
7	2020-B70G	" ? matt	" ?
8	3010-G10Y	overflate "	alkyd?
9	0804-Y30R	" blank	"
10	0804-G90Y	" halvblank	"
11	0804-G90Y	" blank	"



KALFARVEIEN 120 Hovedbygning	DATO AVDEKKET/SIGN.	DATO AVLEST/SIGN.
ROM NR. OG BETEGNELSE 206	BYGNINGSDEL Brannmur østvegg	LOKALISERINGSKODE RK 044

SJIKT	NCS KODE	BESKRIVELSE: STRØK, PÅFØRING, GLANS	MERKNAD
0	-	kalkpuss	kalk
1	3010-Y30R	underlag? matt	linolje
2	3030-Y30R	overflate halvblank	"
3	2020-B90G	" matt	linolje
4	5010-G10Y	" "	"
5	3005-G80Y	" halvblank/matt	"
6	2502-Y	sparkel?	
7	2020-Y30R	overflate	alkyd?
8	lys grå	seis?	
9	0507-Y	underlag	"
10	1015-Y10R	overflate blank	"



KALFARVEIEN 120 Hovedbygning	DATO AVDEKKET/SIGN.	DATO AVLEST/SIGN.
ROM NR. OG BETEGNELSE 206	BYGNINGSDEL Gulvbord første lag	LOKALISERINGSKODE RK 053

SJIKT	NCS KODE	BESKRIVELSE: STRØK, PÅFØRING, GLANS	MERKNAD
0	-	treverk	slitt
1	7502-Y	overflate	Linolje

KALFARVEIEN 120 Hovedbygning	DATO AVDEKKET/SIGN.	DATO AVLEST/SIGN.
ROM NR. OG BETEGNELSE 206	BYGNINGSDEL Gulv	LOKALISERINGSKODE RK 048

SJIKT	NCS KODE	BESKRIVELSE: STRØK, PÅFØRING, GLANS	MERKNAD
0	-	treverk ulike bredder, annet lag gulvbord	slitt
1	4030-Y30R	overflate halvblank	linolje
2	6020-Y30R	“ halvblank	“
3	5010-G70Y	“ blank	“
4	6010-G90Y	“ “	“
5	-	treverk pløyde gulvbord, like bredder	friskt
6	-	Lakk	olje
7	-	papp underlag	ullpapp
8	2070-Y80R 2030-Y50R 2010-Y90R 7010-Y40R	bunn prikker prikker prikker	linoleum
9	5020-G 3030-Y10R 3050-Y40R 6020-B90G etc.	ruter	linoleum





4

3


2

1


101

ROM
GUCV
ROM 205
syloste
hyma





Over: Fra rom 209 mot 207 og tidligere blendet dør til 201. Til høyre badetrom skimtes innerst i opprinnelig bod.
 Under: Fra 207 til nordre del. Til høyre i bildet rom 208 (oppr. bod) og til venstre i bildet 202/201 (gang/trapp).
 Fotografiene viser før(under) og etter avdekking.





Mot bad 208



Avdekking av åpning fra 207 til gang/trapp. Perlestaff-panel dekker over pløyd panel (tilhørende perioden med åpning).

KALFARVEIEN 120 Hovedbygning	DATO AVDEKKET/SIGN.	DATO AVLEST/SIGN.
ROM NR. OG BETEGNELSE 207	BYGNINGSDEL Himling	LOKALISERINGSKODE RK 075

SJIKT	NCS KODE	BESKRIVELSE: STRØK, PÅFØRING, GLANS	MERKNAD
0	-	treverk perlestaff	friskt
1	1510-G90Y 1510-Y10R	underlag? overflate	linolje
2	2010-Y	overflate matt	"
3	2020-Y	" "	"
4	1510-Y10R	" "	"
5	2010-Y10R	" halvblank	"

KALFARVEIEN 120 Hovedbygning	DATO AVDEKKET/SIGN.	DATO AVLEST/SIGN.
ROM NR. OG BETEGNELSE 207	BYGNINGSDEL perlestaffpanel nordvegg	LOKALISERINGSKODE RK 081

SJIKT	NCS KODE	BESKRIVELSE: STRØK, PÅFØRING, GLANS	MERKNAD
0	-	treverk	friskt
1	2030-Y20R / 2040-Y20R	overflate laserende halvblank	linolje
2	3030-Y30R	overflate matt tynt	"
3	2010-G30Y	" halvblank	"
4	4005-G50Y	" blank	"
5	1515-Y40R	underlag halvblank/matt	" ?
6	2020-Y20R	overflate halvblank	" ?

KALFARVEIEN 120 Hovedbygning	DATO AVDEKKET/SIGN.	DATO AVLEST/SIGN.
ROM NR. OG BETEGNELSE 207	BYGNINGSDEL Perlestaffpanel østvegg	LOKALISERINGSKODE RK 074

SJIKT	NCS KODE	BESKRIVELSE: STRØK, PÅFØRING, GLANS	MERKNAD
0	-	treverk	
1	2030-Y20R	underlag	linolje
2	2040-Y10R	overflate	"
3	3010-G60Y 3010-G80Y	underlag? overflate	"
4	2020-Y30R	underlag	"
5	2030-Y20R	overflate	"




KALFARVEIEN 120 Hovedbygning	DATO AVDEKKET/SIGN.	DATO AVLEST/SIGN.
ROM NR. OG BETEGNELSE 207	BYGNINGSDEL Brannmur	LOKALISERINGSKODE RK 077

SJKT	NCS KODE	BESKRIVELSE: STRØK, PÅFØRING, GLANS	MERKNAD
0	-	kalk	
1	4020-Y20R	underlag matt	linolje
2	4030-Y30R	overflate halvblank	"
3	2010-G30Y	" "	"
4	4005-B80G	" "	"
5	2020-Y20R	" blank	alkyd?



KALFARVEIEN 120 Hovedbygning	DATO AVDEKKET/SIGN.	DATO AVLEST/SIGN.
ROM NR. OG BETEGNELSE 207	BYGNINGSDEL Gulv	LOKALISERINGSKODE RK 079

SJIKT	NCS KODE	BESKRIVELSE: STRØK, PÅFØRING, GLANS	MERKNAD
0	-	treverk	
1	7010-Y50R		Linolje
2	6005-Y80R		"
3	6005-Y20R		"
4	6005-Y20R		"
5	7010-Y50R		" ?





Badet, sekundært bygget inn i rom 208 (oppr. bod).
Fra syd mot nord.



Badet, sekundært bygget inn i rom 208 (oppr. bod).
Fra nord mot syd.



Rom 208 avdekket.



Over: Rom 209 før avdekking. Vegg mot øst.


Under: Rom 209 før avdekking. Vegg mot vest. Rom 207 til høyre for brannmuren.





Over: Rommene 207 og 209. Østvegg etter avdekking.


Under: Rommene 209 og 207. Vestvegg etter avdekking.





Over: Vegg mot syd etter avdekking.

Under: Gulv i rommene 207 og 209 etter avdekking.





Himlingen i rommene 207 (nederst) og 209 (øverst). Opprinnelig perlestaffpanel 1878.



7 | 6 | 5 | 4 | 3 | 2 | 1 | 0 | 1
RK 073 HINGING
R0M 209 vertec side


KALFARVEIEN 120 Hovedbygning	DATO AVDEKKET/SIGN.	DATO AVLEST/SIGN.
ROM NR. OG BETEGNELSE 209	BYGNINGSDEL Vegg syd	LOKALISERINGSKODE RK 071

SJIKT	NCS KODE	BESKRIVELSE: STRØK, PÅFØRING, GLANS	MERKNAD
0	-	treverk	
1	-	papirunderlag	papir
2	4030-Y50R / 5020-Y40R 5040-Y80R	bunn blader	papirtapet limfarge




KALFARVEIEN 120 Hovedbygning	DATO AVDEKKET/SIGN.	DATO AVLEST/SIGN.
ROM NR. OG BETEGNELSE 209	BYGNINGSDEL Vegg vest over dør til 206	LOKALISERINGSKODE RK 072

SJIKT	NCS KODE	BESKRIVELSE: STRØK, PÅFØRING, GLANS	MERKNAD
0	-	treverk	friskt
1	-	papp underlag	papp
2	grå	seis	linolje
3	3020-G10Y	overflate halvblank	"
4	3010-G40Y	" "	"
5	3030-Y60R	" "	"
6	3020-Y90R	" "	"
7	3030-Y70R	" matt	"
8	4030-Y50R 4020-Y40R	mønster mønster	papirtapet limfarge



KALFARVEIEN 120 Hovedbygning	DATO AVDEKKET/SIGN.	DATO AVLEST/SIGN.
ROM NR. OG BETEGNELSE 209	BYGNINGSDEL Dør mot vest til 206	LOKALISERINGSKODE RK 082

SJIKT	NCS KODE	BESKRIVELSE: STRØK, PÅFØRING, GLANS	MERKNAD
0	-	treverk	
1	2020-Y20R	bunn for ådring - ådring antagelig borte se dørsiden mot 206	linolje
2	1010-Y	overflate blank	"
3	1510-Y30R	ant. grunn	alkyd?
4	1030-Y50R	overflate blank	alkyd
5	5030-Y50R	"	"
6	2005-Y20R	"	"
7	2005-Y10R	"	"



KALFARVEIEN 120 Hovedbygning	DATO AVDEKKET/SIGN.	DATO AVLEST/SIGN.
ROM NR. OG BETEGNELSE 207	BYGNINGSDEL gulv	LOKALISERINGSKODE RK 078

SJIKT	NCS KODE	BESKRIVELSE: STRØK, PÅFØRING, GLANS	MERKNAD
0	-	treverk	
1	6005-G80Y	grunn?	linolje
2	6010-Y30R	overflate	"
3	6005-Y20R	"	"
4	7010-Y50R	"	"
5	4040-Y10R 4050-Y60R 6030-G50Y 6020-G90Y	bunn blader strek og knopp streker	linoleum





Dekoratīvā linoleumgūlā i 209.



ROM 301 - GANG NORDØST



Over til venstre: Trapperommet fra vest mot øst.

Over til høyre: Trapperommet fra øst mot vest.

Til venstre: Trapperommet fra øst mot nordvest.






Over til venstre: Trapperommet 301 avdekket. Fra vest mot øst.

Over til høyre: Trapperommet 301 avdekket. Fra sydvest mot nordøst.

Til venstre: Trapperommet 301 avdekket fra øst mot vest.

KALFARVEIEN 120 Hovedbygning	DATO AVDEKKET/SIGN.	DATO AVLEST/SIGN.
ROM NR. OG BETEGNELSE 301	BYGNINGDEL skråtak	LOKALISERINGSKODE RK 117

SJIKT	NCS KODE	BESKRIVELSE: STRØK, PÅFØRING, GLANS	MERKNAD
0	-	treverk	friskt
1	3010-G50Y	overflate	linolje
2	4020-Y40R	“	“



KALFARVEIEN 120 Hovedbygning	DATO AVDEKKET/SIGN.	DATO AVLEST/SIGN.
ROM NR. OG BETEGNELSE 301	BYGNINGDEL Veggpanel syd for trapp	LOKALISERINGSKODE RK 115

SJIKT	NCS KODE	BESKRIVELSE: STRØK, PÅFØRING, GLANS	MERKNAD
0	-	treverk	friskt
1	4020-Y30R	overflate	linolje
2	4020-G50Y	“	“
3	5020-Y30R	“	alkyd




KALFARVEIEN 120 Hovedbygning	DATO AVDEKKET/SIGN.	DATO AVLEST/SIGN.
ROM NR. OG BETEGNELSE 301	BYGNINGDEL skråtak	LOKALISERINGSKODE RK 116

SJIKT	NCS KODE	BESKRIVELSE: STRØK, PÅFØRING, GLANS	MERKNAD
0	-	treverk	friskt
1	4020-Y40R	overflate	linolje
2	4020-G50Y	“	“
3	2005-G80Y	“	“
4	3010-G90Y	“	alkyd

KALFARVEIEN 120 Hovedbygning	DATO AVDEKKET/SIGN.	DATO AVLEST/SIGN.
ROM NR. OG BETEGNELSE 301	BYGNINGDEL Gulv	LOKALISERINGSKODE

SJIKT	NCS KODE	BESKRIVELSE: STRØK, PÅFØRING, GLANS	MERKNAD
0	-	treverk	friskt
1	4005-G80Y		

ROM 302 - KJØKKEN NORD-SYD



Over til venstre: Kjøkken 302 fra sydvest mot nordøst. Dør til 301 til venstre. Dør til 308 til høyre.

Over til høyre: Kjøkken 302 fra sydøst mot nordvest. Pipeløpet til venstre. Dør til 301 til høyre.

Til venstre: Kjøkken 302 fra vest mot øst. Dør til 308.



Til venstre: Kjøkken 302 avdekket. Fra øst mot vest. Pipeløpet i midten.



Til venstre: Kjøkken 302 avdekket. Fra syd mot nord. Dør til kott 306 og trapperom 301. Helt til høyre dør til 308.

Under til venstre: Kjøkken 302 avdekket. Dør til rom 308 til høyre. Dør til trapperom 301 til venstre.

Under til høyre: Kjøkken 302 avdekket. Dør til kott 305 til høyre. Blendet eldre kottdør midt på. Loftsluke over.





Over: Fra syd mot nord.
Under: Gammel skråstiver antagelig vinkel etter gruekappen



Over: Fra nord mot syd.
Under: Mot nordvest. Spor etter benk og innredning.






Himling med loftsluke og skråtak. Ned er vest.



Gulv. Eldre bord mot nordvest. Ingen spor etter gruekappe. Ned er øst.



Gulv. Ned er øst.


KALFARVEIEN 120 Hovedbygning	DATO AVDEKKET/SIGN.	DATO AVLEST/SIGN.
ROM NR. OG BETEGNELSE 302	BYGNINGDEL Himling	LOKALISERINGSKODE RK 107

SJIKT	NCS KODE	BESKRIVELSE: STRØK, PÅFØRING, GLANS	MERKNAD
0	-	treverk	friskt
1	3020-Y20R	bunn ådring	linolje
2	5020-Y20R	ådring lasering	"
3	2010-Y20R		"
4	4020-Y20R		"
5	2005-G80Y		"
6	2010-Y20R		"
7	2010-Y30R		alkyd
8	1020-Y20R		"



KALFARVEIEN 120 Hovedbygning	DATO AVDEKKET/SIGN.	DATO AVLEST/SIGN.
ROM NR. OG BETEGNELSE 302	BYGNINGSDEL Vegg syd Pløyde bord	LOKALISERINGSKODE RK 108

SJIKT	NCS KODE	BESKRIVELSE: STRØK, PÅFØRING, GLANS	MERKNAD
0	-	treverk	
1	5502-Y		linolje
2	3010-G		"
3	4010-G30Y		"
4	3020-Y10R	bunn	"
5	5010-Y30R	ådring	"
6	1510-Y10R		"
7	1515-Y20R		alkyd?



KALFARVEIEN 120 Hovedbygning	DATO AVDEKKET/SIGN.	DATO AVLEST/SIGN.
ROM NR. OG BETEGNELSE 302	BYGNINGSDEL Vegg syd samme som 108 Pløyde bord	LOKALISERINGSKODE RK 108b

SJIKT	NCS KODE	BESKRIVELSE: STRØK, PÅFØRING, GLANS	MERKNAD
0	-	treverk	friskt
1	2030-Y20R	bunn	linolje
2	5010-Y30R	ådring	"
3	4005-G80Y		"
4	3020-Y10R		"
5	2010-Y20R		alkyd
6	1515-Y30R		"



KALFARVEIEN 120 Hovedbygning	DATO AVDEKKET/SIGN.	DATO AVLEST/SIGN.
ROM NR. OG BETEGNELSE 302	BYGNINGSDEL Vegg øst - perlestaff	LOKALISERINGSKODE RK 109

SJIKT	NCS KODE	BESKRIVELSE: STRØK, PÅFØRING, GLANS	MERKNAD
0	-	treverk	friskt
1	2020-Y40R		linolje
2	3030-Y30R		"
3	3020-Y20R		"
4	6005-Y80R		"
5	3005-G50Y		"
6	4005-B80G		"
7	2020-Y		alkyd?
8	2010-Y		alkyd?
9	1515-Y20R		alkyd




KALFARVEIEN 120 Hovedbygning	DATO AVDEKKET/SIGN.	DATO AVLEST/SIGN.
ROM NR. OG BETEGNELSE 302	BYGNINGSDEL Dørgerikt mot øst	LOKALISERINGSKODE RK 111

SJIKT	NCS KODE	BESKRIVELSE: STRØK, PÅFØRING, GLANS	MERKNAD
0	-	treverk	friskt
1	grå	grunn	linolje
2	4030-Y50R		"
3	3020-Y20R		"
4	6502-B		"
5	4020-Y20R		"
6	2005-Y30R		alkyd
7	1010-Y10R		"
8	0804-Y10R		"




KALFARVEIEN 120 Hovedbygning		DATO AVDEKKET/SIGN.	DATO AVLEST/SIGN.
ROM NR. OG BETEGNELSE 302		BYGNINGSDEL Brannmurlist	LOKALISERINGSKODE RK 110
SJIKT	NCS KODE	BESKRIVELSE: STRØK, PÅFØRING, GLANS	MERKNAD
0	-	treverk	friskt
1	2010-Y40R	grunning	linolje
2	3030-Y30R		"
3	3020-Y20R		"
4	6005-Y50R		"
5	3010-B70G		"
6	3005-G80Y		"
7	3010-G90Y		"
8	4005-B80G		"
9	2020-Y10R		"
10	2010-Y30R		alkyd
11	0907-Y10R		"
12	0603-G80Y		"
13	0603-Y20R		"
Brannmur pusset om i nyere tid.			



KALFARVEIEN 120 Hovedbygning		DATO AVDEKKET/SIGN.	DATO AVLEST/SIGN.
ROM NR. OG BETEGNELSE 302		BYGNINGSDEL vegg nord	LOKALISERINGSKODE RK 113
SJIKT	NCS KODE	BESKRIVELSE: STRØK, PÅFØRING, GLANS	MERKNAD
0	-	treverk	friskt
1	4030-Y30R		
2	3020-Y20R		
3	6005-Y20R		
4	4005-G20Y		
5	3010-B50G		
6	3020-Y10R		



KALFARVEIEN 120 Hovedbygning		DATO AVDEKKET/SIGN.	DATO AVLEST/SIGN.
ROM NR. OG BETEGNELSE 302		BYGNINGSDEL Skråvegg mot trappeoppgang	LOKALISERINGSKODE RK 112
SJIKT	NCS KODE	BESKRIVELSE: STRØK, PÅFØRING, GLANS	MERKNAD
0	-	treverk	friskt
1	3020-Y20R		
2	5500-N		
3	3005-G80Y		
4	4010-B50G		
5	2020-Y10R		



KALFARVEIEN 120 Hovedbygning		DATO AVDEKKET/SIGN.	DATO AVLEST/SIGN.
ROM NR. OG BETEGNELSE 302		BYGNINGSDEL Vegg vest	LOKALISERINGSKODE RK 114
SJIKT	NCS KODE	BESKRIVELSE: STRØK, PÅFØRING, GLANS	MERKNAD
0	-	treverk	friskt
1	3030-Y20R		
2	5502-Y		
3	3005-G50Y		
4	3010-B10G		
5	3010-Y10R		






ROM 303 - KAMMERS VEST




Fra øst mot vest.




Fra vest mot øst.



Fra syd mot nord.




Fra nord mot syd.



Over: Avdekket. Fra øst mot vest.

Under: Avdekket. Fra vest mot øst.





Over: Avdekket. Fra nord mot syd.

Under: Avdekket. Fra syd mot nord.





Over: Avdekket himling.



Til venstre: Påårinnelig
profilert list mot østvegg.



Til venstre: Avflasset ma-
ling eksponerer umalt,
men svært nedsoet
takbord.



Øverst: Vegg mot øst.

I midten: Vegg mot vest med vinduer fra 1830-tallet.

Under til venstre: Brannmur med gerikt fra 1878. Til venstre sees del av skråstiver som antagelig følger den opprinnelige gruekappens vinkel.



Over: Døråpning anno 1830-årene mot 302. Opprinnelig overflate (umalt, men sotet) bevart bak sveitssergrikt anno 1878.

Under: Søndre hjørne av åpningen hugget for gerikt.






Over: Vindu fra 1830-årene med sekundær midtpostfals i karm. Påslått stykke tre.
Under: Profiler og losholt.





Over: Parti mellom vinduene. Ingen spor etter eldre vindustyper.
Under: samme som over.





Over: Mot vest. Rom 303 etter demontering av innvendige paneler/bord.


Under: Mot øst. Etter demontering av paneler/bord. Legg merke til de høyt plasserte hanebjelkene. Opprinnelig har det vært lavere plasserte hanebjelker.





Over: Konstruksjon og undertak mot syd.

Under: Konstruksjon og undertak mot nord. Ingen spor etter ark eller takløft der innvendig panel var bøtet i.





Hanebjelkene øverst i bildet skriver seg fra innredningen av kammerset i gavlen. Opprinnelige hanebjelker satt lavere se spor halveis ned i høyden. Legg også merke til underforingene under bord(under-)takets svai. Jeg antar at svaien er opprinnelig.



Over: Veggskillet mellom gavlværelset og østre loft besto kun av lettvegg av liggende pløyde bord.

Under: Søndre del av lettveggen.






Søndre undertakflate.



Nordre undertakflate.


KALFARVEIEN 120 Hovedbygning	DATO AVDEKKET/SIGN.	DATO AVLEST/SIGN.
ROM NR. OG BETEGNELSE 303	BYGNINGSDEL himling	LOKALISERINGSKODE RK 099

SJIKT	NCS KODE	BESKRIVELSE: STRØK, PÅFØRING, GLANS	MERKNAD
0	-	treverk	patinert- sotet
1	2005-Y10R	overflate matt+blank	linolje
2	2010-G80Y	" matt	"
3	2020-Y10R	" blank	"
4	2005-Y	underlag	"
5	3010-Y10R	" blank	"
6	1505-Y30R	sparkel? matt	
7	1005-Y10R		alkyd?
8	1510-G90Y		alkyd
9	2005-Y10R		"
10	1505-Y20R		"
11	2010-Y30R		"




KALFARVEIEN 120 Hovedbygning	DATO AVDEKKET/SIGN.	DATO AVLEST/SIGN.
ROM NR. OG BETEGNELSE 303	BYGNINGDEL Vindusgerikt	LOKALISERINGSKODE RK 104

SJIKT	NCS KODE	BESKRIVELSE: STRØK, PÅFØRING, GLANS	MERKNAD
0	-	treverk	friskt
1	1505-Y10R	overflate matt	linolje
2	2010-Y10R	" blank	"
3	1505-G80Y	" matt	"
4	2005-Y10R	" halvblank	"
5	2005-Y20R	" "	"
6	2010-Y40R	" matt	"
7	1502-Y50R	" halvblank	alkyd
8	0804-Y30R	underlag ?	"
9	1002-Y	overflate halvblank	"



KALFARVEIEN 120 Hovedbygning	DATO AVDEKKET/SIGN.	DATO AVLEST/SIGN.
ROM NR. OG BETEGNELSE 303	BYGNINGDEL Vinduskarm vest, søndre vindu	LOKALISERINGSKODE RK 103

SJIKT	NCS KODE	BESKRIVELSE: STRØK, PÅFØRING, GLANS	MERKNAD
0	-	treverk	
1	3005-Y80R	grunning	linolje
2	2002-Y	overflate blank	"
3	2502-Y	" "	"
4	2002-G50Y	" "	"
5	2002-Y	" "	"
6	2005-Y20R	" "	"
7	1505-Y20R	" halvblank	"
8	1510-Y20R	" blank	"
9	2020-Y40R	" halvblank	alkyd
10	1005-Y10R	" blank	"
11	0603-Y40R	underlag?	"
12	1002-Y50R	overflate halvblank	"



KALFARVEIEN 120 Hovedbygning	DATO AVDEKKET/SIGN.	DATO AVLEST/SIGN.
ROM NR. OG BETEGNELSE 303	BYGNINGDEL skråtak mot nord	LOKALISERINGSKODE RK 101

SJIKT	NCS KODE	BESKRIVELSE: STRØK, PÅFØRING, GLANS	MERKNAD
0	-	treverk	patina sotet
1	2010-G30Y	overflate halvblank	linolje
2	3010-G60Y	" blank	"
3	3502-G	" matt	"
4	4010-G30Y	" blank	"
5	3020-G20Y	" halvblank	"
6	3020-G40Y	" blank	alkyd
7	3020-B30G	underlag halvblank	"
8	4020-B30G	overflate blank	"




KALFARVEIEN 120 Hovedbygning	DATO AVDEKKET/SIGN.	DATO AVLEST/SIGN.
ROM NR. OG BETEGNELSE 303	BYGNINGDEL gjentettet skråtak mot nord	LOKALISERINGSKODE RK 102

SJIKT	NCS KODE	BESKRIVELSE: STRØK, PÅFØRING, GLANS	MERKNAD
0	-	treverk	friskt
1	2005-G70Y		
2	4010-G70Y		
3	3500-N		
4	4010-G50Y		
5	3020-G40Y		
6	-	sparkel	
7	3020-B30G	underlag	
8	4020-B50G	overflate	
9			
10			
11			



KALFARVEIEN 120 Hovedbygning	DATO AVDEKKET/SIGN.	DATO AVLEST/SIGN.
ROM NR. OG BETEG- NELSE 303	BYGNINGSDEL Brannmurlist	LOKALISERINGSKODE RK 105

SJIKT	NCS KODE	BESKRIVELSE: STRØK, PÅFØRING, GLANS	MERKNAD
0	-	treverk	friskt
1	2005-Y40R	grunning	linolje
2	2010-Y30R	overflate blank	"
3	2020-Y10R	" "	"
4	2005-Y	" halvblank	"
5	3010-G80Y	" "	"
6	3020-Y20R	underlag "	"
7	5020-Y40R	ådring "	"
8	2005-G90Y	overflate blank	"
9	1510-G90Y	" halvblank	"
10	1515-Y10R	overflate "	"
11	1510-Y20R	" "	"
12	1515-Y10R	" blank	"
13	1515-Y10R	" "	"
14	2020-Y30R	underlag/sparkel?	
15	1515-Y30R	overflate	alkyd
16	1005-Y10R	overflate	"
17	2020-G90Y	"	"
18	2010-G80Y	"	"
19	7010-Y70R	"	"




KALFARVEIEN 120 Hovedbygning	DATO AVDEKKET/SIGN.	DATO AVLEST/SIGN.
ROM NR. OG BETEGNELSE 303	BYGNINGSDEL Brannmur	LOKALISERINGSKODE RK 106

SJIKT	NCS KODE	BESKRIVELSE: STRØK, PÅFØRING, GLANS	MERKNAD
0	-	kalkpuss	kalk
1	grå	seis	linolje
2	4020-B90G		
3	1515-Y30R		
4	2005-Y50R		
5	0804-Y10R		
6	2020-G90Y		
7	7010-Y70R		



KALFARVEIEN 120 Hovedbygning	DATO AVDEKKET/SIGN.	DATO AVLEST/SIGN.
ROM NR. OG BETEGNELSE 303	BYGNINGSDEL gulv	LOKALISERINGSKODE RK 0-

SJIKT	NCS KODE	BESKRIVELSE: STRØK, PÅFØRING, GLANS	MERKNAD
0	-	treverk pløyde smale bord	friskt
1	-	lakkert	





Kottets østre skillevegg (til venstre i bildet) er av nyere opprinnelse (antagelig 1897). Før den tid var dette vestre del av et større kott. Den østre delen (305) ble da tilordnet adgang fra kott 309. Dvs den hørte da med til den østre del av annen etasje. Antagelig en hensiktsmessig inndeling pga utleieforhold. Annen etasje inneholdt da to kjøkken og presumptivt følgelig to leiligheter.



Østre del av det opprinnelig større kleskammers som før 1897 også omfattet kott 304 (bak skilleveggen rett frem). Til høyre sees opprinnelig labankdør til det opprinnelige kleskammers 304/305. Denne ble blendet da kottet ble delt mellom to leiligheter.

KALFARVEIEN 120 Hovedbygning		DATO AVDEKKET/SIGN.	DATO AVLEST/SIGN.
ROM NR. OG BETEGNELSE 305		BYGNINGSDEL skråtak	LOKALISERINGSKODE RK 126
SJKT	NCS KODE	BESKRIVELSE: STRØK, PÅFØRING, GLANS	MERKNAD
0	-	treverk	noe patina
1	4005-G20Y		
2	4010-G50Y		



KALFARVEIEN 120 Hovedbygning		DATO AVDEKKET/SIGN.	DATO AVLEST/SIGN.
ROM NR. OG BETEGNELSE 305		BYGNINGSDEL vegg	LOKALISERINGSKODE RK 125
SJKT	NCS KODE	BESKRIVELSE: STRØK, PÅFØRING, GLANS	MERKNAD
0	-	treverk	noe patina?
1	4005-B80G		
2	4010-G30Y		
3	-	tapet	



Kott mot nord tilordnet kjøkken 302. opprinnelse neppe eldre enn 1878.



Over: Kottet etter avdekking.

Under til venstre: Kottets østvegg med markant skille mellom eldste og 1878 del av bygningen.

Under: Kottets østvegg med takkonstruksjonen fra 1878. Sperretak med høy knevegg. Et markant skille som også kan leses av utvendig.





Antagelig innredet i 1878 ved påbygningen. Antagelig opprinnelig vindu med gerikter. Senere innredet til toalett.

KALFARVEIEN 120 Hovedbygning		DATO AVDEKKET/SIGN.	DATO AVLEST/SIGN.
ROM NR. OG BETEGNELSE 307		BYGNINGSDEL skråtak	LOKALISERINGSKODE RK 11
SJIKT	NCS KODE	BESKRIVELSE: STRØK, PÅFØRING, GLANS	MERKNAD
0	-	treverk	
1	1005-Y20R		

KALFARVEIEN 120 Hovedbygning		DATO AVDEKKET/SIGN.	DATO AVLEST/SIGN.
ROM NR. OG BETEGNELSE 307		BYGNINGSDEL gulv	LOKALISERINGSKODE RK 11
SJIKT	NCS KODE	BESKRIVELSE: STRØK, PÅFØRING, GLANS	MERKNAD
0	-	treverk	friskt
1	6020-Y60R		


KALFARVEIEN 120 Hovedbygning		DATO AVDEKKET/SIGN.	DATO AVLEST/SIGN.
ROM NR. OG BETEGNELSE 307		BYGNINGSDEL vegg	LOKALISERINGSKODE RK 11
SJIKT	NCS KODE	BESKRIVELSE: STRØK, PÅFØRING, GLANS	MERKNAD
0	-	treverk pløyd panel	patina
1	3030-B10G		



Over: Fra vest mot øst.

Under: Fra nord mot syd.





Øverst til venstre: Fra vest mot øst. Øverst til høyre: Fra nord mot syd. Midten til venstre: Fra syd mot nord. Midten til høyre: fra øst mot vest. Nederst: Himling. Ned er vest.



Vindusdetaljer
vindu mot øst.
Opprinnelig
haspe og midtpost
med tidsriktige
profiler.

KALFARVEIEN 120 Hovedbygning	DATO AVDEKKET/SIGN.	DATO AVLEST/SIGN.
ROM NR. OG BETEGNELSE 308	BYGNINGSDEL Himling	LOKALISERINGSKODE RK 120

SJIKT	NCS KODE	BESKRIVELSE: STRØK, PÅFØRING, GLANS	MERKNAD
0	-	treverk pløyde bord 160mm	friskt
1	1510-Y20R	overflate matt	linolje
2	3020-Y10R	“ halvblank	“
3	2010-Y20R	“ “	“
4	2020-Y30R	“ “	“
5	2010-Y20R	“ “	“
6	2020-Y	“ “	“
7	2020-Y10R	“ “	“
8	2010-Y30R	“ “	“
9	1510-Y10R	“	alkyd?
10	1515-Y20R	“	alkyd
11	1515-Y20R	“	“



KALFARVEIEN 120 Hovedbygning	DATO AVDEKKET/SIGN.	DATO AVLEST/SIGN.
ROM NR. OG BETEGNELSE 308	BYGNINGSDEL Vegg øst	LOKALISERINGSKODE RK 11

SJIKT	NCS KODE	BESKRIVELSE: STRØK, PÅFØRING, GLANS	MERKNAD
0	-	treverk pløyd panel like bredder 160mm	
1	3020-Y30R	overflate halvblank	linolje
2	3010-Y10R	overflate “	“
3	5010-Y30R	“ “	“
4	4502-Y	“ “	“
5	4020-G30Y	“ “	“
6	3020-G30Y	“ “	“
7	3020-G50Y	“ “	“
8	-	papp	papp
9	5010-Y50R 5020-Y40R	spettet spettet	papirtapet ca 1930-50 limfarge
10	4020-Y50R 6010-Y10R		papirtapet limfarge
11	0907-Y30R 2005-Y10R		papirtapet limfarge



11 RK 1/8
C0/M308
Kamran
out
Veeps
not
~~not~~
word

10

8/9

7

6

5

4

3

2


1

10


KALFARVEIEN 120 Hovedbygning		DATO AVDEKKET/SIGN.	DATO AVLEST/SIGN.
ROM NR. OG BETEGNELSE 308		BYGNINGSDEL dørgerikt mot vest	LOKALISERINGSKODE RK 119
SJIKT	NCS KODE	BESKRIVELSE: STRØK, PÅFØRING, GLANS	MERKNAD
0	-	treverk	friskt
1	2010-Y20R	grunning	linolje
2	2010-Y30R	overflate	"
3	3020-Y10R	bunn	"
4	4030-Y30R	ådring	"
5	1510-Y10R	overflate blank	"
6	1510-G90Y	" "	"
7	2020-Y30R	bunn	"
8	2030-Y30R	overflate	"
9	1515-Y10R	overflate halvblank	alkyd
10	2030-Y20R	" blank	"
11	0502-G50Y	" halvblank	"




KALFARVEIEN 120 Hovedbygning		DATO AVDEKKET/SIGN.	DATO AVLEST/SIGN.
ROM NR. OG BETEGNELSE 308		BYGNINGSDEL vinduskarm	LOKALISERINGSKODE RK 121
SJIKT	NCS KODE	BESKRIVELSE: STRØK, PÅFØRING, GLANS	MERKNAD
0	-	treverk	friskt
1	2005-G90Y	overflate matt	linolje
2	2005-Y10R	" "	"
3	2005-G50Y	" "	"
4	1505-G90Y	" "	"
5	0603-G40Y	sparkel?	
6	1002-Y50R	underlag?	alkyd
7	1505-Y10R	overflate halvblank	"



KALFARVEIEN 120 Hovedbygning		DATO AVDEKKET/SIGN.	DATO AVLEST/SIGN.
ROM NR. OG BETEGNELSE 308		BYGNINGSDEL Gulv	LOKALISERINGSKODE RK 122
SJIKT	NCS KODE	BESKRIVELSE: STRØK, PÅFØRING, GLANS	MERKNAD
0	-	treverk	patina slitt
1	7005-Y50R		
2	6010-G50Y		
3	6020-Y60R		
4	-	lakk	





Over: Mot vest. Kottdør til 305.



Over: Mot øst

Under: Mot vest og sekundær inngang til kott 305 etter avdekking.




KALFARVEIEN 120 Hovedbygning		DATO AVDEKKET/SIGN.	DATO AVLEST/SIGN.
ROM NR. OG BETEGNELSE 309		BYGNINGSDEL vegg	LOKALISERINGSKODE RK 123
SJIKT	NCS KODE	BESKRIVELSE: STRØK, PÅFØRING, GLANS	MERKNAD
0	-	treverk	friskt
1	3020-Y10R		linolje
2	3020-G40Y		"
3	3020-Y80R		"
4	5010-G50Y		alkyd
5	7010-G30Y		"
6	4010-G90Y		"



KALFARVEIEN 120 Hovedbygning		DATO AVDEKKET/SIGN.	DATO AVLEST/SIGN.
ROM NR. OG BETEGNELSE 309		BYGNINGSDEL skråtak	LOKALISERINGSKODE RK 12
SJIKT	NCS KODE	BESKRIVELSE: STRØK, PÅFØRING, GLANS	MERKNAD
0	-	treverk	patina
1	3020-Y10R		
2	2010-Y		
3	1510-G90Y		
4	2020-Y10R		
5	2020-Y30R		

KALFARVEIEN 120 Hovedbygning		DATO AVDEKKET/SIGN.	DATO AVLEST/SIGN.
ROM NR. OG BETEGNELSE 309		BYGNINGSDEL Gulv	LOKALISERINGSKODE RK 124
SJIKT	NCS KODE	BESKRIVELSE: STRØK, PÅFØRING, GLANS	MERKNAD
0	-	treverk	patina
1	5010-Y50R		
2	6010-Y50R		
3	6005-G50Y		





Over og under: Loft mot øst. Påbygget 1878.





Over: Midtre loft med pipeløp. Opprinnelig.

Under: Loft mot vest. Opprinnelig.





Over: Midtre loft. Møne.

BYGG II - FØRSTE ETASJE BUTIKKLOKALE



Over: Fra sydøst mot nordvest.
Under: Fra nordøst mot sydvest.





Over: Vestveggen mot gaten. Avdekket.

Under: Østveggen mot skrenten. Avdekket.





Over: Tilbygget mot nord. Nordvegg. Avdekket.

Under: Sydvegg. Avdekket. Pløyd panel over opprinnelig pusset naturstensgrunnmur hovedhus.





Over: Himling fra nord mot syd. Avdekket.

Under: Himling fra syd mot nord. Avdekket.





Over: Avdekket grunnmur, ytterpanel og sokkellist hovedhusets nordside.



Til venstre: Tidligere blendet dør på østveg-
gens søndre del.

KALFARVEIEN 120 Hovedbygning		DATO AVDEKKET/SIGN.	DATO AVLEST/SIGN.
ROM NR. OG BETEGNELSE Bygg 2 første etasje		BYGNINGSDEL Vegg øst	LOKALISERINGSKODE RK
SJIKT	NCS KODE	BESKRIVELSE: STRØK, PÅFØRING, GLANS	MERKNAD
0	-	treverk	
1	3020-G20Y	overflate blank	linolje
2	30240-Y20R	“ “	“
3	1510-G90Y	“ “	alkyd

KALFARVEIEN 120 Hovedbygning		DATO AVDEKKET/SIGN.	DATO AVLEST/SIGN.
ROM NR. OG BETEGNELSE Bygg 2 første etasje		BYGNINGSDEL Dør mot øst	LOKALISERINGSKODE RK
SJIKT	NCS KODE	BESKRIVELSE: STRØK, PÅFØRING, GLANS	MERKNAD
0	-	treverk	
1	6020-G30Y		linolje
2	mørk grå		“
3	hvit		“
4	5020-Y30R		“

KALFARVEIEN 120 Hovedbygning		DATO AVDEKKET/SIGN.	DATO AVLEST/SIGN.
ROM NR. OG BETEGNELSE Bygg 2 første etasje		BYGNINGSDEL Himling	LOKALISERINGSKODE RK
SJIKT	NCS KODE	BESKRIVELSE: STRØK, PÅFØRING, GLANS	MERKNAD
0	-	treverk	
1	1510-G90Y		linolje
2	2010-Y		
3	1505-Y10R		
4	3010-Y		alkyd

KALFARVEIEN 120 Hovedbygning		DATO AVDEKKET/SIGN.	DATO AVLEST/SIGN.
ROM NR. OG BETEGNELSE Bygg 2 første etasje		BYGNINGSDEL Himling innerst mot mur	LOKALISERINGSKODE RK
SJIKT	NCS KODE	BESKRIVELSE: STRØK, PÅFØRING, GLANS	MERKNAD
0	-	treverk	
1	3005-G80Y		

KALFARVEIEN 120 Hovedbygning		DATO AVDEKKET/SIGN.	DATO AVLEST/SIGN.
ROM NR. OG BETEGNELSE Blottlagt gammelt ytterpanel inn mot bygg2		BYGNINGSDEL ytterpanel, liggende staff	LOKALISERINGSKODE RK
SJIKT	NCS KODE	BESKRIVELSE: STRØK, PÅFØRING, GLANS	MERKNAD
0	-	treverk	
1	4005-Y20R		
2	3010-Y		
3	4005-Y20R		
4	6010-Y10R		

KALFARVEIEN 120 Hovedbygning		DATO AVDEKKET/SIGN.	DATO AVLEST/SIGN.
ROM NR. OG BETEGNELSE Blottlagt gammelt ytterpanel inn mot bygg2		BYGNINGSDEL ytterpanel, liggende staff	LOKALISERINGSKODE RK
SJIKT	NCS KODE	BESKRIVELSE: STRØK, PÅFØRING, GLANS	MERKNAD
0	-	treverk	
1	6005-Y50R		linolje
2	4005-Y20R		
3	6005-Y20R		
4	4010Y10R		
5	5005-Y20R		



Over: Loftets vestvegg.

Under: Loftet fra øst mot vest.





Over: Loftet fra vest mot øst.

Under: Loftet fra nordøst mot sydvest.





Over: Avdelt kott/oppbevaringsrom i sydvestre hjørne.

Under: Avdelt kott/oppbevaringsrom. Mot syd.





Over: Østvegg.

Under: Vindusrammer. ca 1900.

